Геоинжстрой

Документация по планировке территории
для размещения объекта трубопроводного транспорта федерального значения:

«ТС "ВСТО-II". Вдольтрассовый проезд. Участок от УЗА №68 к ж/д переходу на км 3795. Еврейская автономная область (ЕАО). Строительство»

Дальневосточный федеральный округ,
Еврейская автономная область,
муниципальное образование «Смидовичский муниципальный район»,
муниципальное образование Волочаевское сельское поселение

Том 6
Проект межевания территории.
Основная часть проекта межевания территории. Чертежи межевания территории

Генеральный директор ООО «Геоинжстрой»

_____ Р.В. Щербина

«____»_____2018 г.

Москва
2018 г.

РЕГИСТРАЦИОННАЯ КАРТОЧКА ПРОЕКТА		
1.	**Адрес строительства**	Дальневосточный федеральный округ, Еврейская автономная область, муниципальное образование «Смидовичский муниципальный район»: МО Волочаевское сельское поселение
2.	**Наименование объекта**	Титул объекта (инвестиционный проект): «ТС «ВСТО-II». Вдольтрассовый проезд. Участок от УЗА №68 к ж/д переходу на км 3795. Еврейская автономная область (ЕАО). Строительство»
3.	**Приказ (Распоряжение) органов государственной власти и (или) органов местного самоуправления о подготовке документации по планировке территории**	Приказ ООО «Транснефть – Дальний Восток» от 31 января 2018 № 89 О подготовке документации по планировке территории
4.	**Заказчик**	ООО «Транснефть – Дальний Восток»
5.	**Проектная организация**	ООО «Геоинжстрой»
6.	**Авторы проекта**	К.М. Соболева, А.С. Валяев, Д.Р. Назаренко, О.В. Руденко
7.	**Стадия**	Проект планировки территории, содержащий проект межевания территории
8.	**Вид строительства**	Строительство
9.	**Вид и наименование планируемого к размещению объекта капитального строительства, его основные характеристики**	Вдольтрассовый проезд Протяженность 10,133 км Ширина дорожного полотна по верху 4,5 м
10.	**Площадь**	
	Площадь территории в границах разработки документации по планировке территории (согласно п.2 раздела 1 Постановления Правительства РФ от 12.05.2017 №564)	149,2748 га
	Площадь земельного отвода	47,8652 га
	включая: – площадь территории планируемого размещения объекта – площадь территории под временные здания и сооружения – площадь территории переустройства	36,4570 га 11,2444 га 0,1638 га
11.	**Намечаемые сроки строительства**	2020-2021 гг.

РЕГИСТРАЦИОННАЯ КАРТОЧКА ПРОЕКТА		
12.	**Адреса:**	
	Заказчик:	680020, Хабаровский край, г. Хабаровск, улица Запарина, д. 1
	Проектная организация:	127015, г. Москва, ул. Новодмитровская, д.2, корп.1
13.	**Телефоны:**	
	Заказчик:	8 (4212) 40-11-01
	Проектная организация:	8(495) 988-83-73, 988-28-28

СПИСОК УЧАСТНИКОВ ПРОЕКТИРОВАНИЯ

Начальник отдела территориального планирования и землеустроительных работ ООО «Геоинжстрой»	К.М. Соболева
Начальник отдела геоинформационных систем ООО «Геоинжстрой»	А.С. Валяев
Заместитель начальника отдела геоинформационных систем ООО «Геоинжстрой»	Д.Р. Назаренко
Заместитель начальника отдела территориального планирования и землеустроительных работ ООО «Геоинжстрой»	О.В. Руденко

СОСТАВ ПРОЕКТА:

Проект планировки территории

Том 1. Основная часть проекта планировки территории. Положение о размещении объектов трубопроводного транспорта

1. Сведения о размещении объекта на территории

Приложение: Каталог координат границы зон планируемого размещения линейных объектов

Том 2. Основная часть проекта планировки территории. Графическая часть

№ п/п	Наименование	Лист	Масштаб
1.	Чертеж красных линий	П - 1	1:50 000 1:1 000
2.	Приложение: Каталог координат поворотных точек устанавливаемых красных линий	ТЧ	б/м
3.	Чертеж границ зон планируемого размещения линейных объектов	П - 2	1:40 000 1:1 000
4.	Приложение: Каталог координат границы зон размещения временных зданий и сооружений (ВЗиС)	ТЧ	б/м
5.	Приложение: Каталог координат устанавливаемой придорожной полосы	ТЧ	б/м
6.	Чертеж границ зон планируемого размещения линейных объектов, подлежащих переносу (переустройству) из зон планируемого размещения линейных объектов	П-3	1:50 000 1:1 000
7.	Приложение: Каталог координат границы зон планируемого размещения линейных объектов, подлежащих переносу (переустройству)	ТЧ	б/м
8.	Приложение: Каталог координат устанавливаемых охранных зон	ТЧ	б/м

Материалы по обоснованию проекта планировки территории

Том 3. Материалы по обоснованию проекта планировки территории. Пояснительная записка

1. Исходная разрешительная документация
2. Обоснование размещения проектируемого объекта
3. Предложения по внесению изменений и дополнений в документы территориального планирования и правила землепользования и застройки
4. Сведения о пересечениях проектируемого объекта с другими объектами капитального строительства
5. Состав материалов и результаты инженерных изысканий

Том 4. Материалы по обоснованию проекта планировки территории. Графическая часть

№ п/п	Наименование	Лист	Масштаб
1.	Схема расположения элементов планировочной структуры (территорий, занятых линейными объектами и (или) предназначенных для размещения линейных объектов)	П-4	1:25 000

№ п/п	Наименование	Лист	Масштаб
2.	Схема использования территории в период подготовки проекта планировки территории	П-5	1:40 000 1:1 000
3.	Схема организации улично-дорожной сети и движения транспорта	П-6	1:90 000 1:1 000
4.	Схема вертикальной планировки территории, инженерной подготовки и инженерной защиты территории (в случаях размещения ОКС, не являющихся линейными)	П-7	1:50 000 1:1 000
5.	Схема границ зон с особыми условиями использования территорий	П-8	1:40 000 1:1 000
6.	Схема границ территорий объектов культурного наследия	Не требуется (п. 23 Постановление Правительства РФ от 12 мая 2017 г. № 564)	
7.	Схема границ территорий, подверженных риску возникновения чрезвычайных ситуаций природного и техногенного характера (пожар, взрыв, химическое, радиоактивное заражение, затопление, подтопление, оползень, карсты, эрозия и т.д.)	Не требуется	
8.	Схема конструктивных и планировочных решений	П-9	1:40 000 1:1 000
9.	Схема обоснования границ территории, в отношении которой осуществляется подготовка проекта планировки	Не требуется	

Проект межевания территории

Том 5. Основная часть проекта межевания территории. Текстовая часть

1. Перечень и сведения о площади образуемых земельных участков, в том числе возможные способы их образования
2. Перечень и сведения о площади образуемых земельных участков, которые будут отнесены к территориям общего пользования или имуществу общего пользования
3. Перечень и сведения о площади образуемых земельных участков, в том числе в отношении которых предполагаются резервирование и (или) изъятие для государственных или муниципальных нужд
4. Вид разрешенного использования образуемых земельных участков в соответствии с проектом планировки территории
5. Информация о правообладателях земельных участков
6. Категория земель
7. Адресные характеристики земельных участков
8. Площадь исходных земельных участков
9. Целевое назначение лесов, вид (виды) разрешенного использования лесного участка, количественные и качественные характеристики лесного участка, сведения о нахождении лесного участка в границах особо защитных участков лесов (в случае, если подготовка проекта межевания территории осуществляется в целях определения местоположения границ образуемых и (или) изменяемых лесных участков)
10. Сведения о границах территории, в отношении которой утвержден проект межевания

Приложение: Каталог координат границы территории, в отношении которой утвержден проект межевания территории

Том 6. Основная часть проекта межевания территории. Чертежи межевания территории

№ п/п	Наименование	Лист	Масштаб
1.	Чертеж межевания территории	П-10	1:40 000 1:1 000
2.	Приложение: Перечень координат характерных точек образуемых земельных участков	ТЧ	б/м

Том 7. Материалы по обоснованию проекта межевания территории

№ п/п	Наименование	Лист	Масштаб
1.	Чертеж обоснования проекта межевания территории	П-11	1:40 000 1:1 000
2.	Приложение: Каталог координат границы территории, в отношении которой утвержден проект межевания территории	ТЧ	б/м

СОДЕРЖАНИЕ

Наименование			Стр.
Проект планировки территории			
Том 1. Основная часть проекта планировки территории. Положение о размещении объектов трубопроводного транспорта			1
1.	**1. Сведения о размещении объекта на территории**		13
1.1	Наименование, назначение и основные характеристики (класс, протяженность, проектная мощность, пропускная способность, грузонапряженность, интенсивность движения) планируемых для размещения линейных объектов		13
1.2	Сведения об основных положениях документов территориального планирования, предусматривающего размещение линейного(ых) объекта(ов)		18
1.3	Перечень субъектов Российской Федерации, перечень муниципальных районов, городских округов в составе субъектов Российской Федерации, перечень поселений, населенных пунктов, внутригородских территорий городов федерального значения, на территориях которых устанавливаются зоны планируемого размещения линейных объектов		19
1.4	Номера кадастровых кварталов, на которых предполагается размещение объекта		19
1.5	Перечень конструктивных элементов и объектов капитального строительства (далее – ОКС), являющихся неотъемлемой технологической частью проектируемого линейного объекта		20
1.6	Предельные параметры разрешенного строительства, реконструкции ОКС, входящих в состав линейных объектов в границах зон их планируемого размещения:		20
	1.6.1	Предельное количество этажей и (или) предельная высота ОКС, входящих в состав линейных объектов, в границах каждой зоны планируемого размещения таких объектов	20
	1.6.2	Максимальный процент застройки каждой зоны планируемого размещения ОКС, входящих в состав линейных объектов, определяемый как отношение площади зоны планируемого размещения ОКС, входящего в состав линейного объекта, которая может быть застроена, ко всей площади этой зоны	21
	1.6.3	Минимальные отступы от границ земельных участков в целях определения мест допустимого размещения ОКС, которые входят в состав линейных объектов и за пределами которых запрещено строительство таких объектов, в границах каждой зоны планируемого размещения объектов капитального строительства, входящих в состав линейных объектов	21
1.7	Требования к архитектурным решениям ОКС, входящих в состав линейных объектов, в границах каждой зоны планируемого размещения таких объектов, расположенной в границах территории исторического поселения федерального или регионального значения, с указанием:		21
	1.7.1	Требований к цветовому решению внешнего облика таких объектов	22

Наименование			Стр.
	1.7.2	Требований к строительным материалам, определяющим внешний облик таких объектов	22
	1.7.3	Требований к объемно-пространственным, архитектурно-стилистическим и иным характеристикам таких объектов, влияющим на их внешний облик и (или) на композицию, а также на силуэт застройки исторического поселения	22
1.8	Информация о необходимости осуществления мероприятий по защите сохраняемых ОКС (здание, строение, сооружение, объекты, строительство которых не завершено), существующих и строящихся на момент подготовки проекта планировки территории, а также ОКС, планируемых к строительству в соответствии с ранее утвержденной документацией по планировке территории, от возможного негативного воздействия в связи с размещением линейных объектов		22
1.9	Информация о необходимости осуществления мероприятий по сохранению объектов культурного наследия от возможного негативного воздействия в связи с размещением линейных объектов		26
1.10	Информация о необходимости осуществления мероприятий по охране окружающей среды		28
1.11	Информация о необходимости осуществления мероприятий по защите территории от чрезвычайных ситуаций природного и техногенного характера, в том числе по обеспечению пожарной безопасности и гражданской обороне		35
1.12	Характеристика планируемого развития территории, включая:		36
	1.12.1	Сведения о территориях общего пользования, в случае их образования	36
	1.12.2	Сведения об устанавливаемом виде разрешенного использования территории земельных участков, предназначенных для размещения проектируемого объекта (объектов)	37
	Приложение: Каталог координат границы зон планируемого размещения линейных объектов		37
	Приложение: Каталог координат границы зон планируемого размещения линейных объектов, подлежащих переносу (переустройству) из зон планируемого размещения линейных объектов		43
Том 2. Основная часть проекта планировки. Графическая часть			1
1.	Чертеж красных линий		13
2.	Приложение: Каталог координат поворотных точек устанавливаемых красных линий		42
3.	Чертеж границ зон планируемого размещения линейных объектов		45
4.	Приложение: Каталог координат границы зон размещения временных зданий и сооружений (ВЗиС)		76
5.	Приложение: Каталог координат устанавливаемой придорожной полосы		76
6.	Чертеж границ зон планируемого размещения линейных объектов, подлежащих переносу (переустройству) из зон планируемого размещения линейных объектов		84

	Наименование	Стр.
7.	Приложение: Каталог координат границы зон планируемого размещения линейных объектов, подлежащих переносу (переустройству)	88
8.	Приложение: Каталог координат устанавливаемых охранных зон	88
	Том 3. Материалы по обоснованию проекта планировки территории. Пояснительная записка	1
1.	**Исходная разрешительная документация**	13
1.1	Распорядительные документы (постановления, распоряжения), разрешения, технические условия, а также иные документы, полученные от уполномоченных государственных органов, и специализированных организаций, необходимые для разработки, согласования проектной документации и строительства проектируемого объекта (объектов), выписки из государственного кадастра недвижимости, в соответствии с которыми выполнены графические материалы, исходные данные, используемые при подготовке проекта планировки территории, решение о подготовке документации по планировке территории с приложением утвержденного задания	13
2.	**Обоснование размещения проектируемого объекта**	15
2.1	Описание природно-климатических условий территории, в отношении которой разрабатывается проект планировки территории	15
2.2	Обоснование определения границ зон планируемого размещения линейных объектов	26
2.3	Обоснование определения границ зон планируемого размещения линейных объектов, подлежащих переносу (переустройству) из зон планируемого размещения линейных объектов	27
2.4	Обоснование определения предельных параметров застройки территории в границах зон планируемого размещения объектов капитального строительства, входящих в состав линейных объектов	27
3.	**Предложения по внесению изменений и дополнений в документы территориального планирования и правила землепользования и застройки**	28
3.1	Анализ утвержденной градостроительной документации всех уровней и обоснование предложений для внесения изменений и дополнений в документы территориального планирования и правила землепользования и застройки (при необходимости)	28
4.	**Сведения о пересечениях проектируемого объекта с другими объектами капитального строительства**	32
4.1	Ведомость пересечений границ зон планируемого размещения линейного объекта (объектов) с сохраняемыми объектами капитального строительства (здание, строение, сооружение, объект, строительство которого не завершено), существующими и строящимися на момент подготовки проекта планировки территории	32
4.2	Ведомость пересечений границ зон планируемого размещения линейного объекта (объектов) с объектами капитального строительства, строительство	34

	Наименование	Стр.
	которых запланировано в соответствии с ранее утвержденной документацией по планировке территории	
4.3	Ведомость пересечений границ зон планируемого размещения линейного объекта (объектов) с водными объектами (в том числе с водотоками, водоемами, болотами и т.д.)	34
5.	**Состав материалов и результаты инженерных изысканий**	35
5.1	Программа и задание на проведение инженерных изысканий, используемые при подготовке проекта планировки территории	37
5.2	Документы, подтверждающие соответствие лиц, выполнивших инженерные изыскания	185
5.3	Документ о выполненных инженерных изысканиях, содержащий материалы в текстовой форме отражающий сведения о задачах инженерных изысканий, о местоположении территории, на которой планируется осуществлять строительство, реконструкцию объекта капитального строительства, о видах, об объеме, о способах и о сроках проведения работ по выполнению инженерных изысканий в соответствии с программой инженерных изысканий, о качестве выполненных инженерных изысканий, о результатах комплексного изучения природных и техногенных условий указанной территории, в том числе о результатах изучения, оценки и прогноза возможных изменений природных и техногенных условий указанной территории применительно к объекту капитального строительства при осуществлении строительства, реконструкции такого объекта и после их завершения и о результатах оценки влияния строительства, реконструкции такого объекта на другие объекты капитального строительства	200
	Приложения Перечень приложений, включенных в раздел	201
	Том 4. Материалы по обоснованию проекта планировки территории. Графическая часть	1
1.	Схема расположения элементов планировочной структуры (территорий, занятых линейными объектами и (или) предназначенных для размещения линейных объектов)	13
2.	Схема использования территории в период подготовки проекта планировки территории	14
3.	Схема организации улично-дорожной сети и движения транспорта	45
4.	Схема вертикальной планировки территории, инженерной подготовки и инженерной защиты территории (в случаях размещения ОКС, не являющихся линейными)	76
5.	Схема границ зон с особыми условиями использования территорий	107
6.	Схема границ территорий объектов культурного наследия	_
7.	Схема границ территорий, подверженных риску возникновения ЧС природного и техногенного характера (пожар, взрыв, химическое, радиоактивное заражение, затопление, подтопление, оползень, карсты, эрозия и т.д.)	_
8.	Схема конструктивных и планировочных решений	138

	Наименование	Стр.
9.	Схема обоснования границ территории, в отношении которой осуществляется подготовка проекта планировки	–
	Проект межевания территории	
	Том 5. Основная часть проекта межевания территории. Текстовая часть	1
1.	Перечень и сведения о площади образуемых земельных участков, в том числе возможные способы их образования	15
2.	Перечень и сведения о площади образуемых земельных участков, которые будут отнесены к территориям общего пользования или имуществу общего пользования	21
3.	Перечень и сведения о площади образуемых земельных участков, в том числе в отношении которых предполагаются резервирование и (или) изъятие для государственных или муниципальных нужд	21
4.	Вид разрешенного использования образуемых земельных участков в соответствии с проектом планировки территории	21
5.	Информация о правообладателях земельных участков	21
6.	Категория земель	21
7.	Адресные характеристики земельных участков	22
8.	Площадь исходных земельных участков	22
9.	Целевое назначение лесов, вид (виды) разрешенного использования лесного участка, количественные и качественные характеристики лесного участка, сведения о нахождении лесного участка в границах особо защитных участков лесов (в случае, если подготовка проекта межевания территории осуществляется в целях определения местоположения границ образуемых и (или) изменяемых лесных участков)	22
10.	Сведения о границах территории, в отношении которой утвержден проект межевания	22
11.	Приложение: Каталог координат границы территории, в отношении которой утвержден проект межевания территории	22
	Том 6. Основная часть проекта межевания территории. Графическая часть	1
1.	Чертеж межевания территории	13
2.	Приложение: Перечень координат характерных точек образуемых земельных участков	44
	Том 7. Материалы по обоснованию проекта межевания	1
1.	Чертеж обоснования проекта межевания	13
2.	Приложение: Каталог координат границы территории, в отношении которой утвержден проект межевания территории	44

Схема расположения листов к чертежу межевания территории для размещения линейного объекта трубопроводного транспорта федерального значения «ТС "ВСТО-II". Вдольтрассовый проезд. Участок от УЗА №68 к ж/д переходу на км 3795. Еврейская автономная область (ЕАО). Строительство»

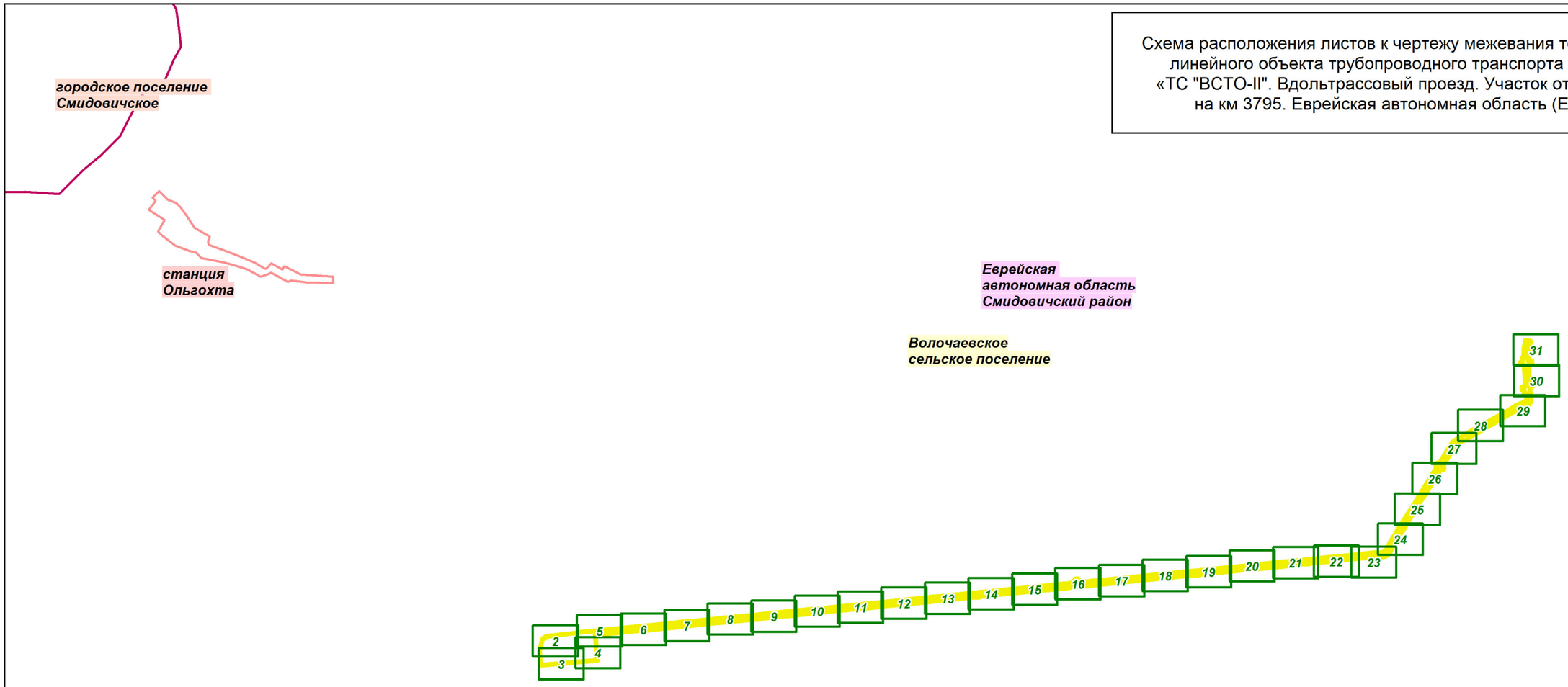

Примечания:
1. Линии отступа от красных линий не проектировались, так как в отношении проектируемого объекта функцию линий обозначающих границы места, допустимого для размещения зданий, строений, сооружений, несет граница территории, в отношении которой осуществляется подготовка проекта планировки
2. Земельные участки, в отношении которых предполагаются их резервирование и (или) изъятие для государственных или муниципальных нужд, границы зон действия публичных сервитутов проектом межевания не предусмотрены
3."Границы существующих элементов планировочной структуры отображены на схеме обоснования проекта межевания (Том 7)"
4. ООПТ и объекты культурного наследия отсутствуют.

Условные обозначения:

- Граница планируемого элемента планировочной структуры
- Границы зоны планируемого места производства работ, включая временные здания и сооружения
- Границы зон планируемого размещения линейных объектов, подлежащих переносу (переустройству)
- Образуемые земельные участки или земельные участки, не требующие выполнения кадастровых работ
- 1 — Порядковые номера образуемых земельных участков
- 27 — Характерные точки образуемых земельных участков
- Граница городского поселения
- Граница населенного пункта
- Красные линии, устанавливаемые в составе проекта планировки территории
- 79:06:1300001 — Номер кадастрового квартала
- :776 — Кадастровый номер земельного участка
- Граница кадастровых кварталов
- Граница земельных участков, согласно сведениям ЕГРН
- Границы территории, в отношении которой разработан проект межевания территории

Изм.	Кол.уч.	Лист	№ док.	Подп.	Дата
Разработал		Назаренко Д.Р.			11.2018
Проверил		Валяев А.С.			11.2018
Н. контроль		Щербина Р.В.			11.2018

Еврейская автономная область

Документация по планировке территории (проект планировки территории) для размещения линейного объекта трубопроводного транспорта федерального значения «ТС "ВСТО-II". Вдольтрассовый проезд. Участок от УЗА №68 к ж/д переходу на км 3795. Еврейская автономная область (ЕАО). Строительство»

Заказчик: ТРАНСНЕФТЬ ДАЛЬНИЙ ВОСТОК

Стадия	Лист	Листов
П	1	31

Чертеж межевания территории

М 1:40 000

Геоинжстрой
ООО "Геоинжстрой"
г. Москва,
ул. Новодмитровская, д.2, к.1
Лицензия ФСБ
Рег. № 28590 от 19.07.2016

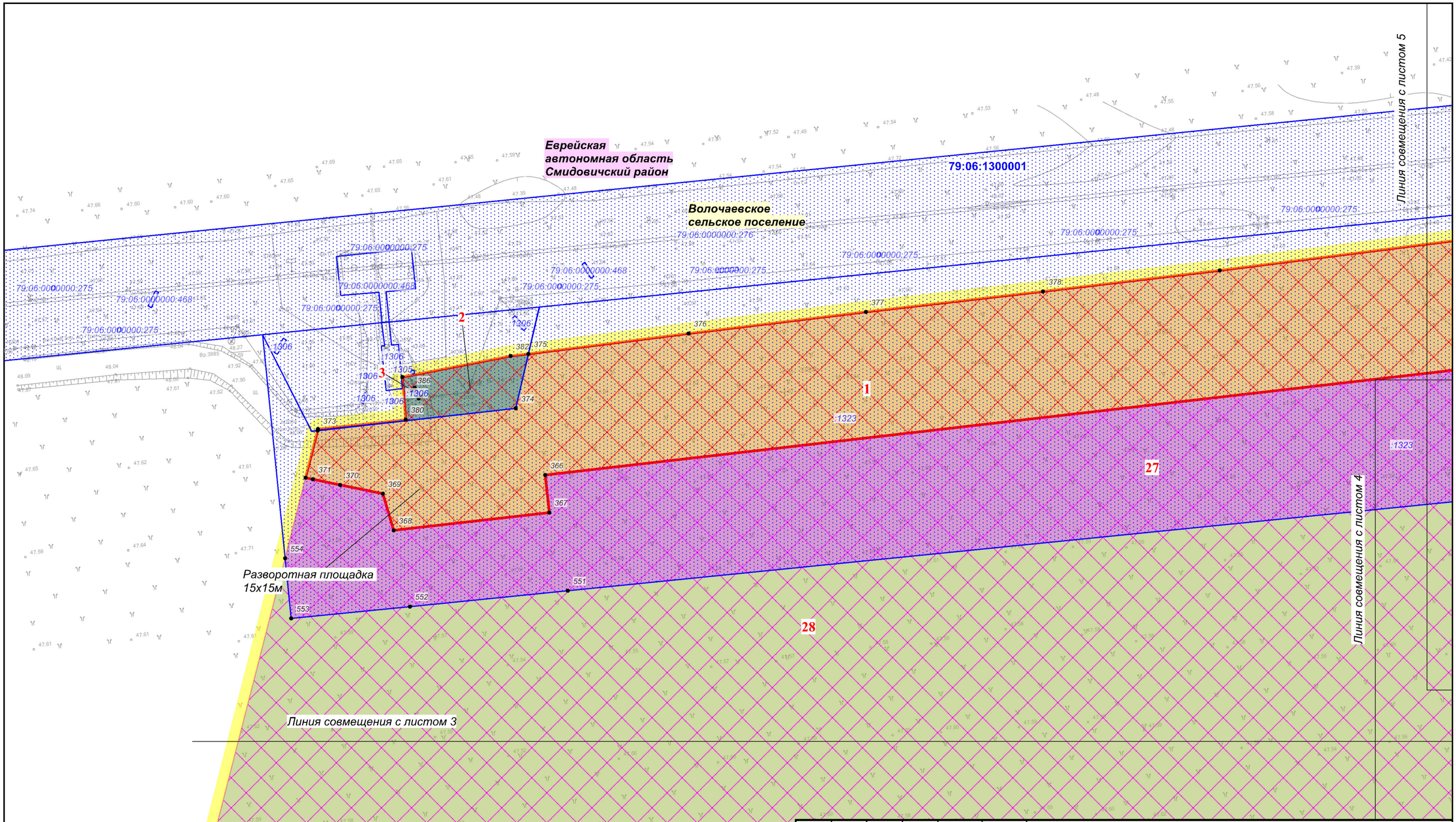

Изм.	Кол.уч.	Лист	№ док.	Подп.	Дата
Разработал		Назаренко Д.Р.			11.2018
Проверил		Валяев А.С.			11.2018
Н. контроль		Щербина Р.В.			11.2018

Еврейская автономная область

Документация по планировке территории (проект планировки территории) для размещения линейного объекта трубопроводного транспорта федерального значения «ТС "ВСТО-II". Вдольтрассовый проезд. Участок от УЗА №68 к ж/д переходу на км 3795. Еврейская автономная область (ЕАО). Строительство»

Заказчик: ТРАНСНЕФТЬ ДАЛЬНИЙ ВОСТОК

Стадия	Лист	Листов
П	2	31

Чертеж межевания территории

М 1:1 000

Геоинжстрой
ООО "Геоинжстрой"
г. Москва,
ул. Новодмитровская, д.2, к.1
Лицензия ФСБ
Рег. № 28590 от 19.07.2016

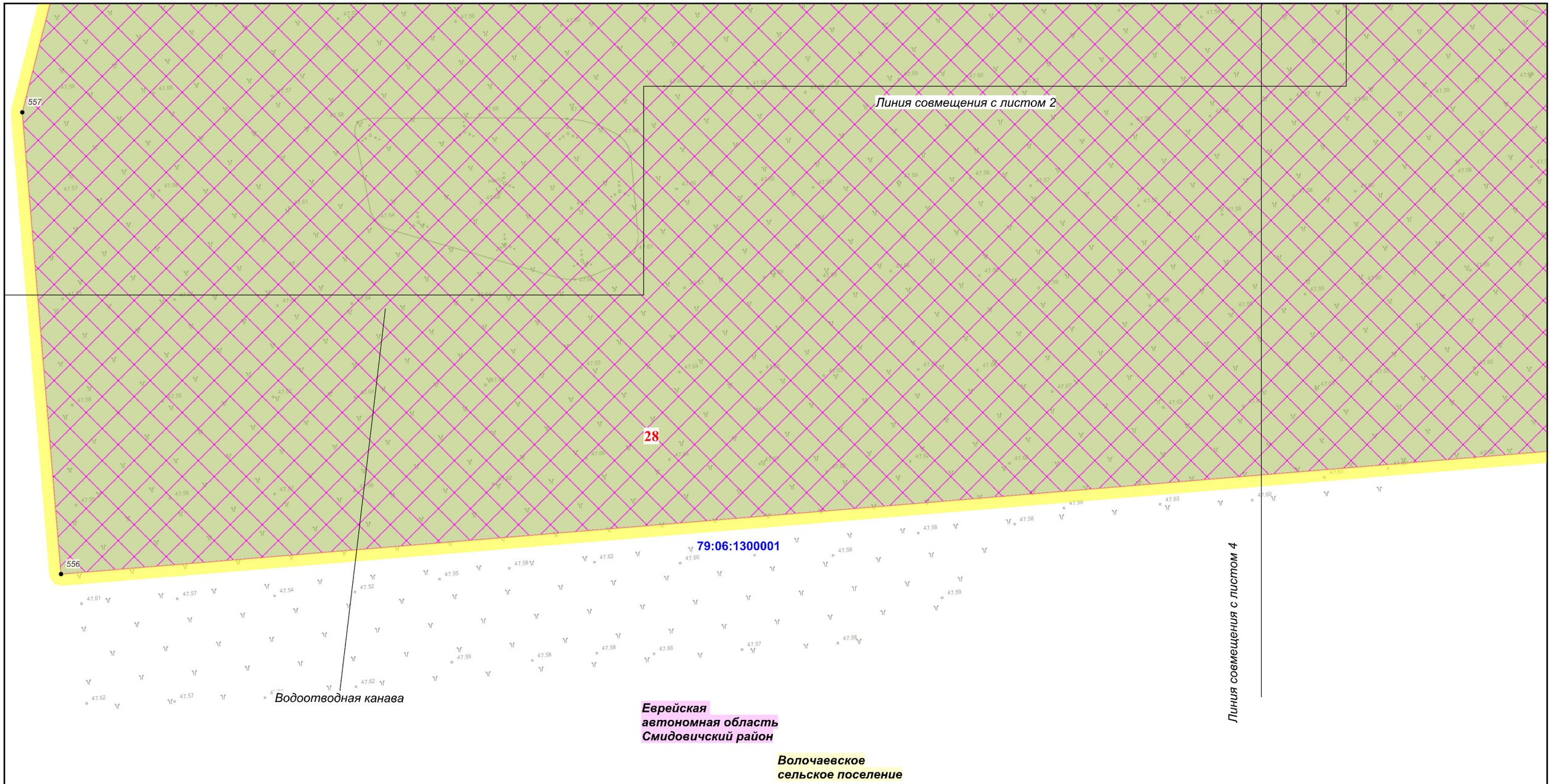

Изм.	Кол.уч.	Лист	№ док.	Подп.	Дата
Разработал		Назаренко Д.Р.			11.2018
Проверил		Валяев А.С.			11.2018
Н. контроль		Щербина Р.В.			11.2018

Еврейская автономная область

Документация по планировке территории (проект планировки территории) для размещения линейного объекта трубопроводного транспорта федерального значения «ТС "ВСТО-II". Вдольтрассовый проезд. Участок от УЗА №68 к ж/д переходу на км 3795. Еврейская автономная область (ЕАО). Строительство»

Заказчик: ТРАНСНЕФТЬ ДАЛЬНИЙ ВОСТОК

Стадия	Лист	Листов
П	3	31

Чертеж межевания территории

М 1:1 000

Геоинжстрой
ООО "Геоинжстрой"
г. Москва,
ул. Новодмитровская, д.2, к.1
Лицензия ФСБ
Рег. № 28590 от 19.07.2016

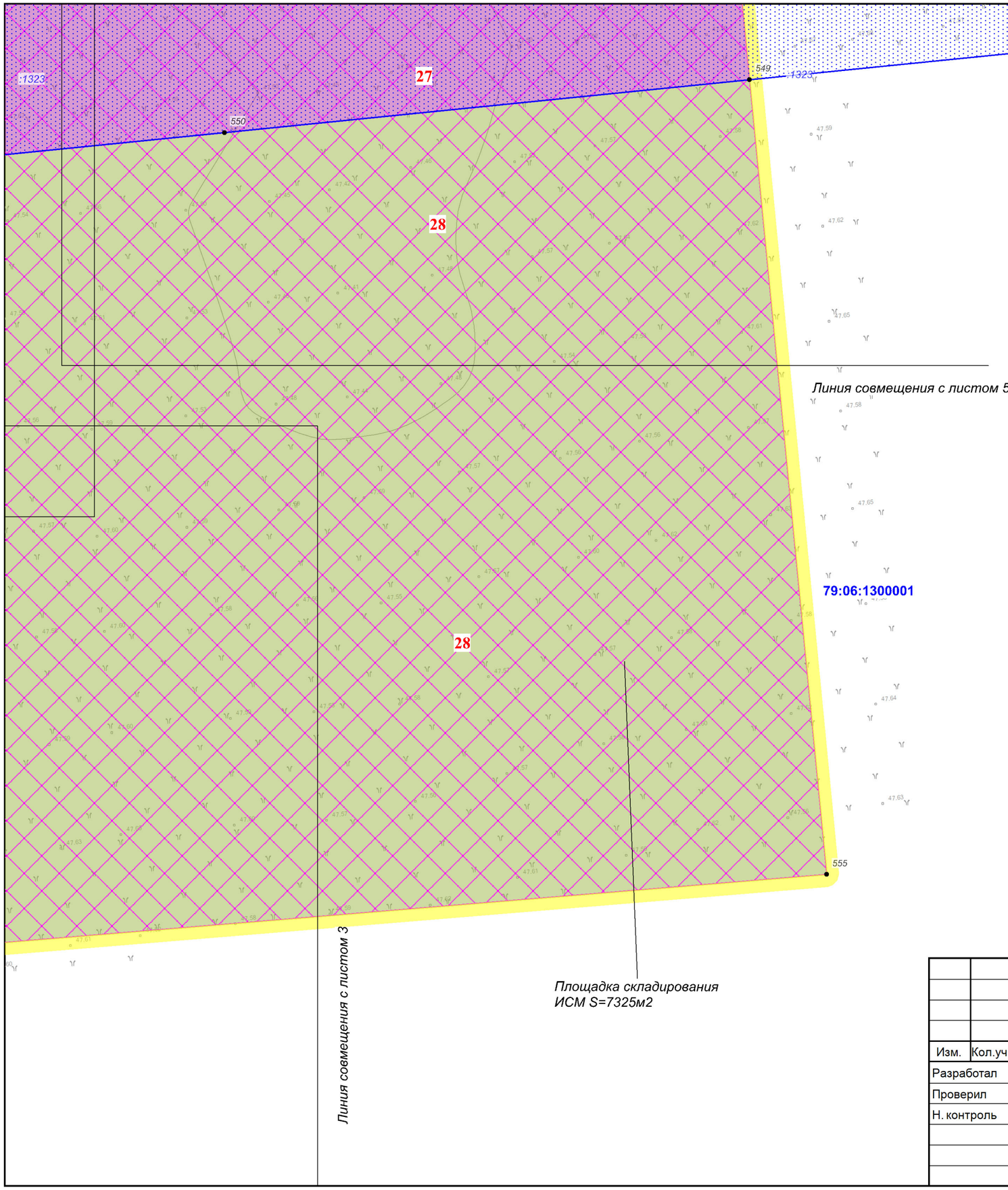

Еврейская автономная область
Смидовичский район

Волочаевское сельское поселение

Изм.	Кол.уч.	Лист	№ док.	Подп.	Дата
Разработал		Назаренко Д.Р.			11.2018
Проверил		Валяев А.С.			11.2018
Н. контроль		Щербина Р.В.			11.2018

Еврейская автономная область

Документация по планировке территории (проект планировки территории) для размещения линейного объекта трубопроводного транспорта федерального значения «ТС "ВСТО-II". Вдольтрассовый проезд. Участок от УЗА №68 к ж/д переходу на км 3795. Еврейская автономная область (ЕАО). Строительство»

Заказчик: ТРАНСНЕФТЬ ДАЛЬНИЙ ВОСТОК

Стадия	Лист	Листов
П	4	31

Чертеж межевания территории

М 1:1 000

Геоинжстрой
ООО "Геоинжстрой"
г. Москва,
ул. Новодмитровская, д.2, к.1
Лицензия ФСБ
Рег. № 28590 от 19.07.2016

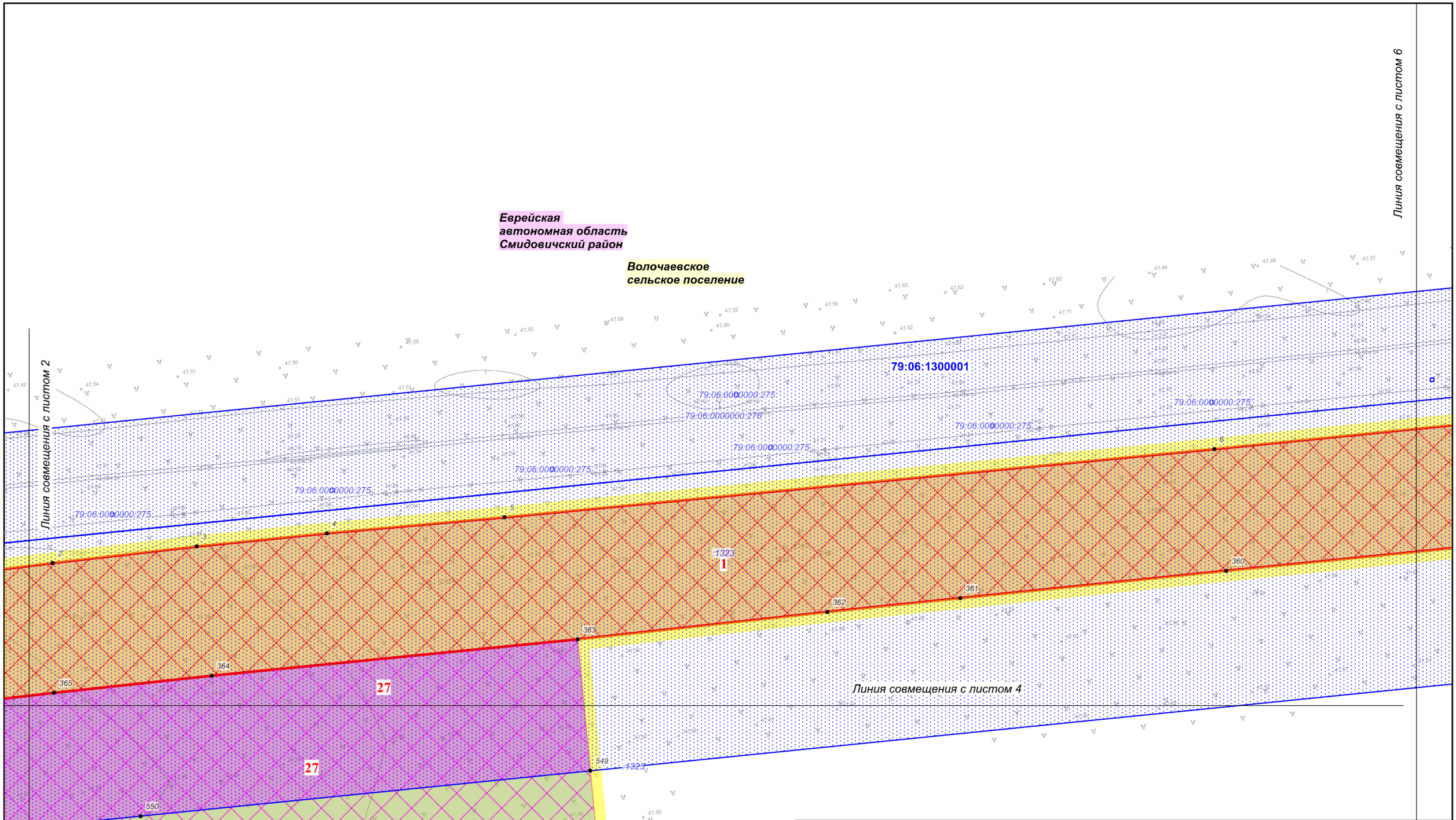

Изм.	Кол.уч.	Лист	№ док.	Подп.	Дата
Разработал		Назаренко Д.Р			11.2018
Проверил		Валяев А.С.			11.2018
Н. контроль		Щербина Р.В.			11.2018

Еврейская автономная область

Документация по планировке территории (проект планировки территории) для размещения линейного объекта трубопроводного транспорта федерального значения «ТС "ВСТО-II". Вдольтрассовый проезд. Участок от УЗА №68 к ж/д переходу на км 3795. Еврейская автономная область (ЕАО). Строительство»

Заказчик: ТРАНСНЕФТЬ ДАЛЬНИЙ ВОСТОК

Стадия	Лист	Листов
П	5	31

Чертеж межевания территории

М 1:1 000

ООО "Геоинжстрой"
г. Москва,
ул. Новодмитровская, д.2, к.1
Лицензия ФСБ
Рег. № 28590 от 19.07.2016

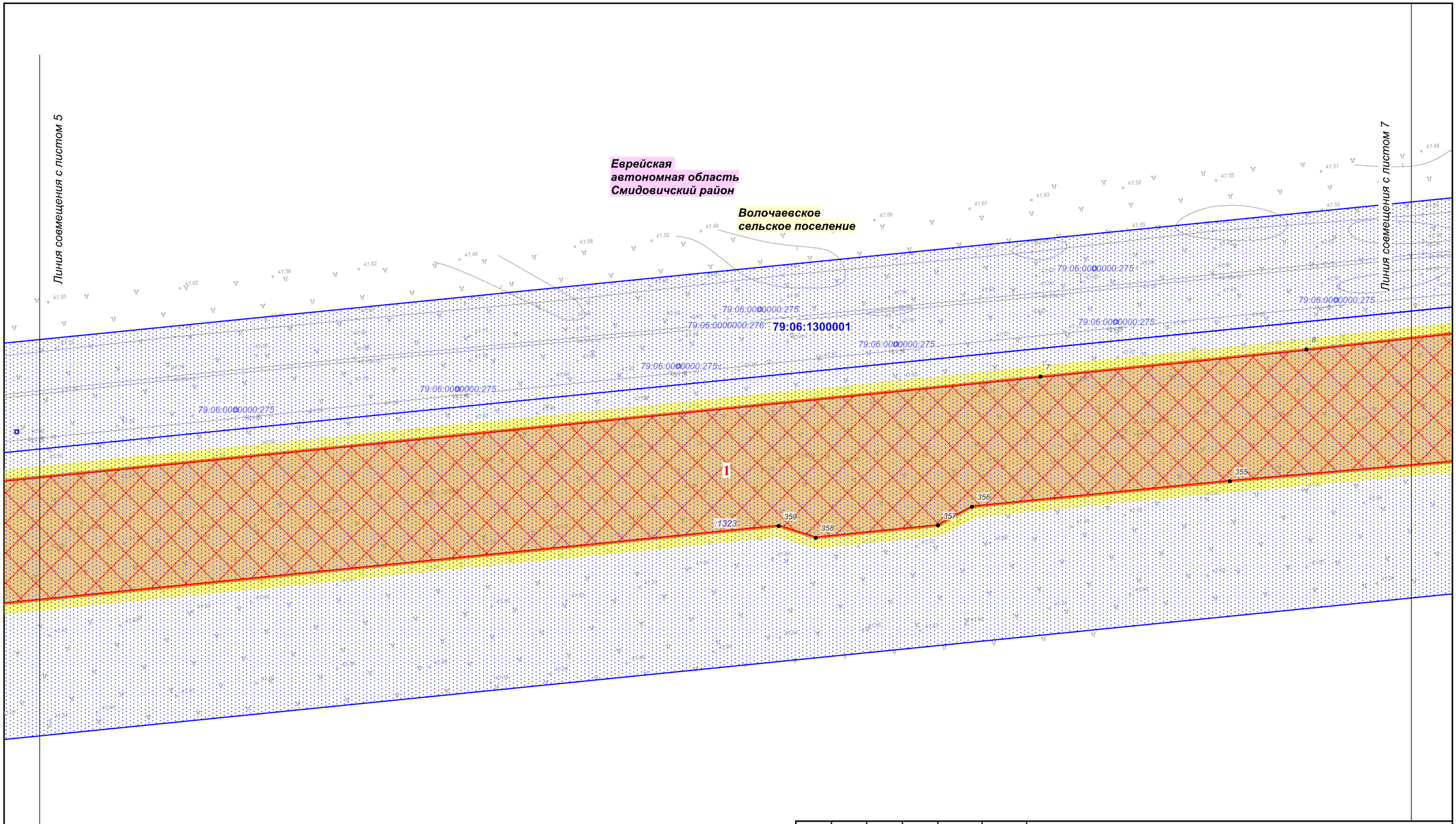

Изм.	Кол.уч.	Лист	№ док.	Подп.	Дата
Разработал		Назаренко Д.Р.			11.2018
Проверил		Валяев А.С.			11.2018
Н. контроль		Щербина Р.В.			11.2018

Еврейская автономная область

Документация по планировке территории (проект планировки территории) для размещения линейного объекта трубопроводного транспорта федерального значения «ТС "ВСТО-II". Вдольтрассовый проезд. Участок от УЗА №68 к ж/д переходу на км 3795. Еврейская автономная область (ЕАО). Строительство»

Заказчик: ТРАНСНЕФТЬ ДАЛЬНИЙ ВОСТОК

Стадия	Лист	Листов
П	6	31

Чертеж межевания территории

М 1:1 000

ООО "Геоинжстрой"
г. Москва,
ул. Новодмитровская, д.2, к.1
Лицензия ФСБ
Рег. № 28590 от 19.07.2016

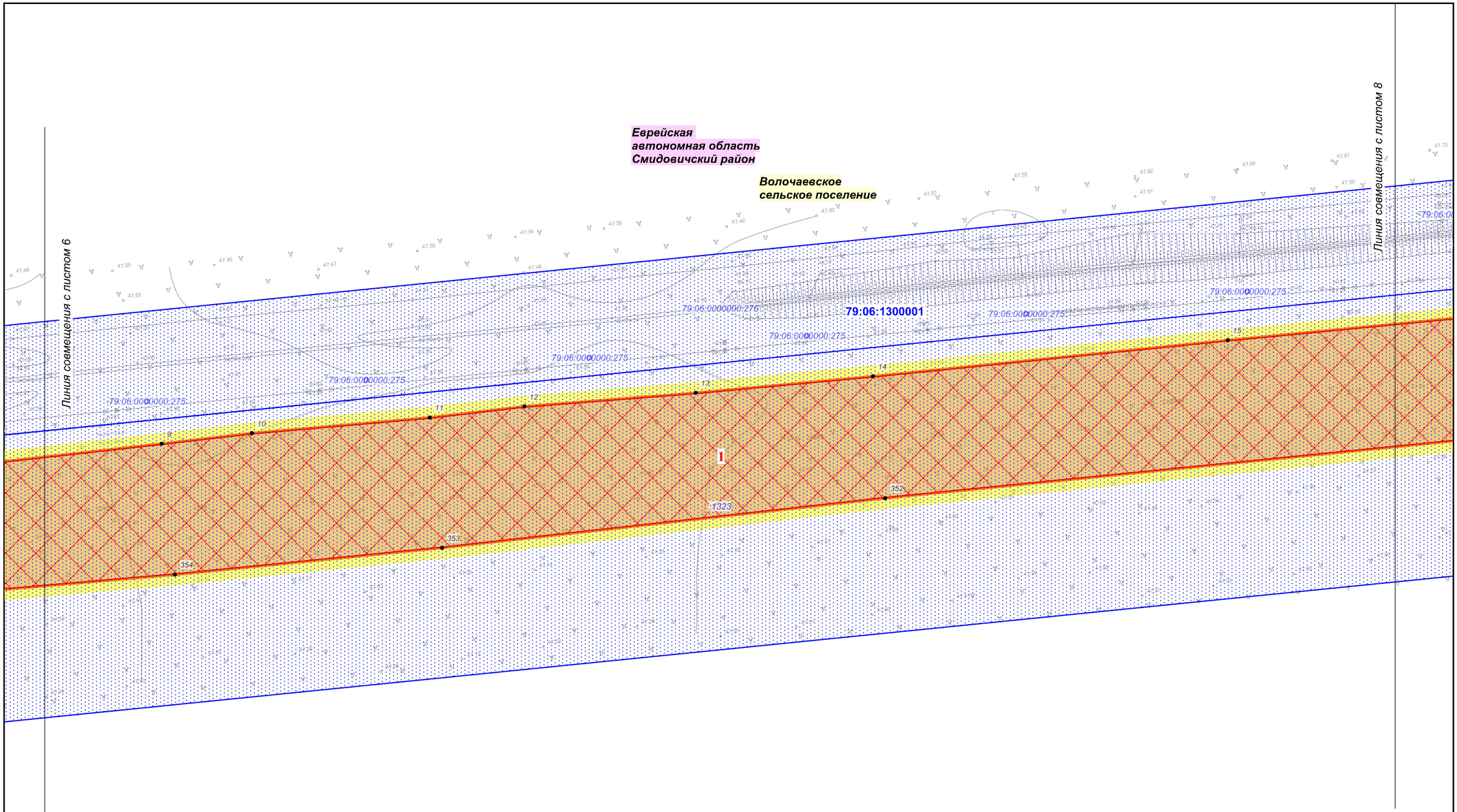

Изм.	Кол.уч.	Лист	№ док.	Подп.	Дата
Разработал		Назаренко Д.Р.			11.2018
Проверил		Валяев А.С.			11.2018
Н. контроль		Щербина Р.В.			11.2018

Еврейская автономная область

Документация по планировке территории (проект планировки территории) для размещения линейного объекта трубопроводного транспорта федерального значения «ТС "ВСТО-II". Вдольтрассовый проезд. Участок от УЗА №68 к ж/д переходу на км 3795. Еврейская автономная область (ЕАО). Строительство»

Заказчик: ТРАНСНЕФТЬ ДАЛЬНИЙ ВОСТОК

Стадия	Лист	Листов
П	7	31

Чертеж межевания территории

М 1:1 000

Геоинжстрой
ООО "Геоинжстрой"
г. Москва,
ул. Новодмитровская, д.2, к.1
Лицензия ФСБ
Рег. № 28590 от 19.07.2016

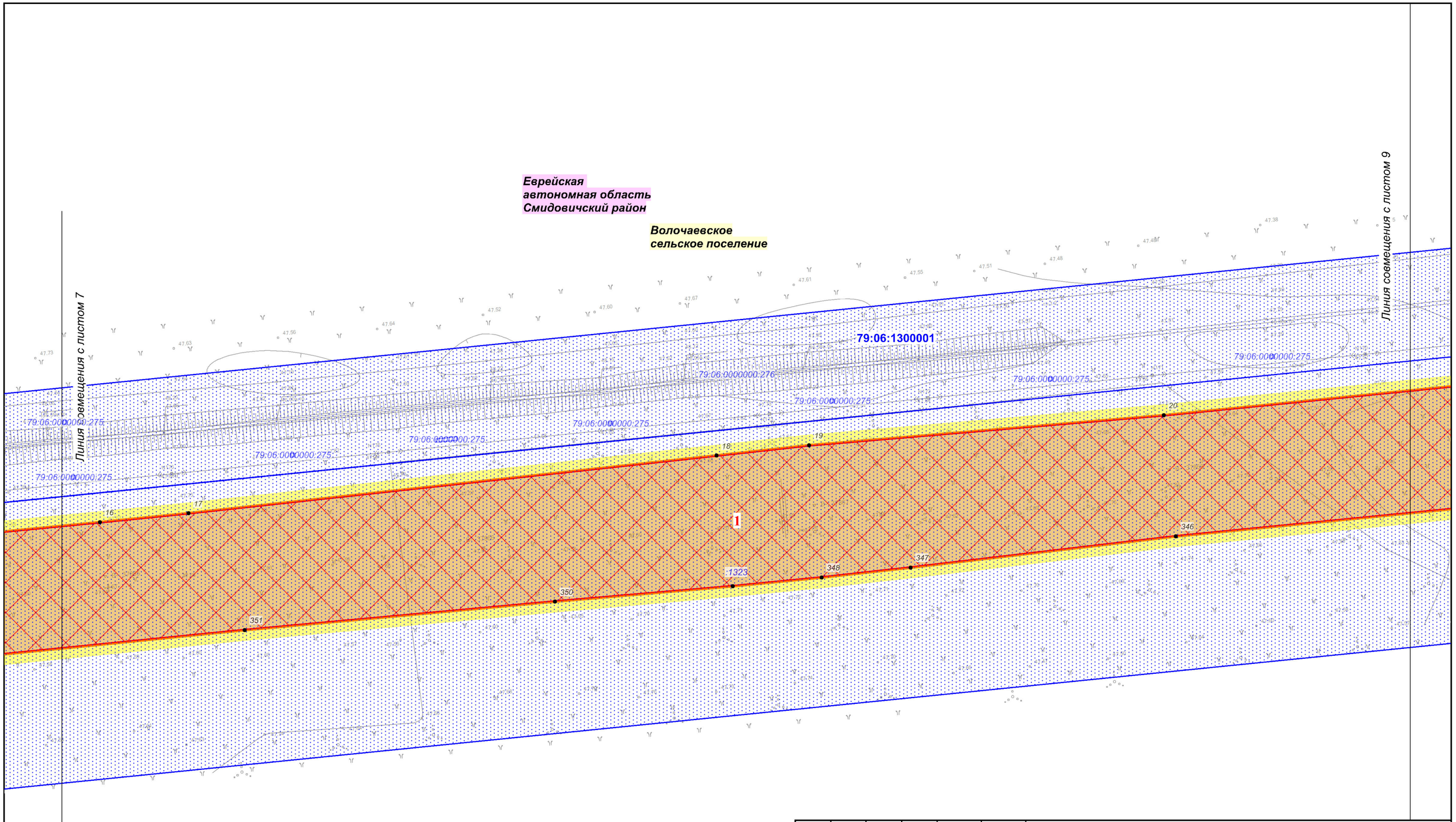

Изм.	Кол.уч.	Лист	№ док.	Подп.	Дата
Разработал		Назаренко Д.Р.			11.2018
Проверил		Валяев А.С.			11.2018
Н. контроль		Щербина Р.В.			11.2018

Еврейская автономная область

Документация по планировке территории (проект планировки территории) для размещения линейного объекта трубопроводного транспорта федерального значения «ТС "ВСТО-II". Вдольтрассовый проезд. Участок от УЗА №68 к ж/д переходу на км 3795. Еврейская автономная область (ЕАО). Строительство»

Заказчик: ТРАНСНЕФТЬ ДАЛЬНИЙ ВОСТОК

Стадия	Лист	Листов
П	8	31

Чертеж межевания территории

М 1:1 000

Геоинжстрой
ООО "Геоинжстрой"
г. Москва,
ул. Новодмитровская, д.2, к.1
Лицензия ФСБ
Рег. № 28590 от 19.07.2016

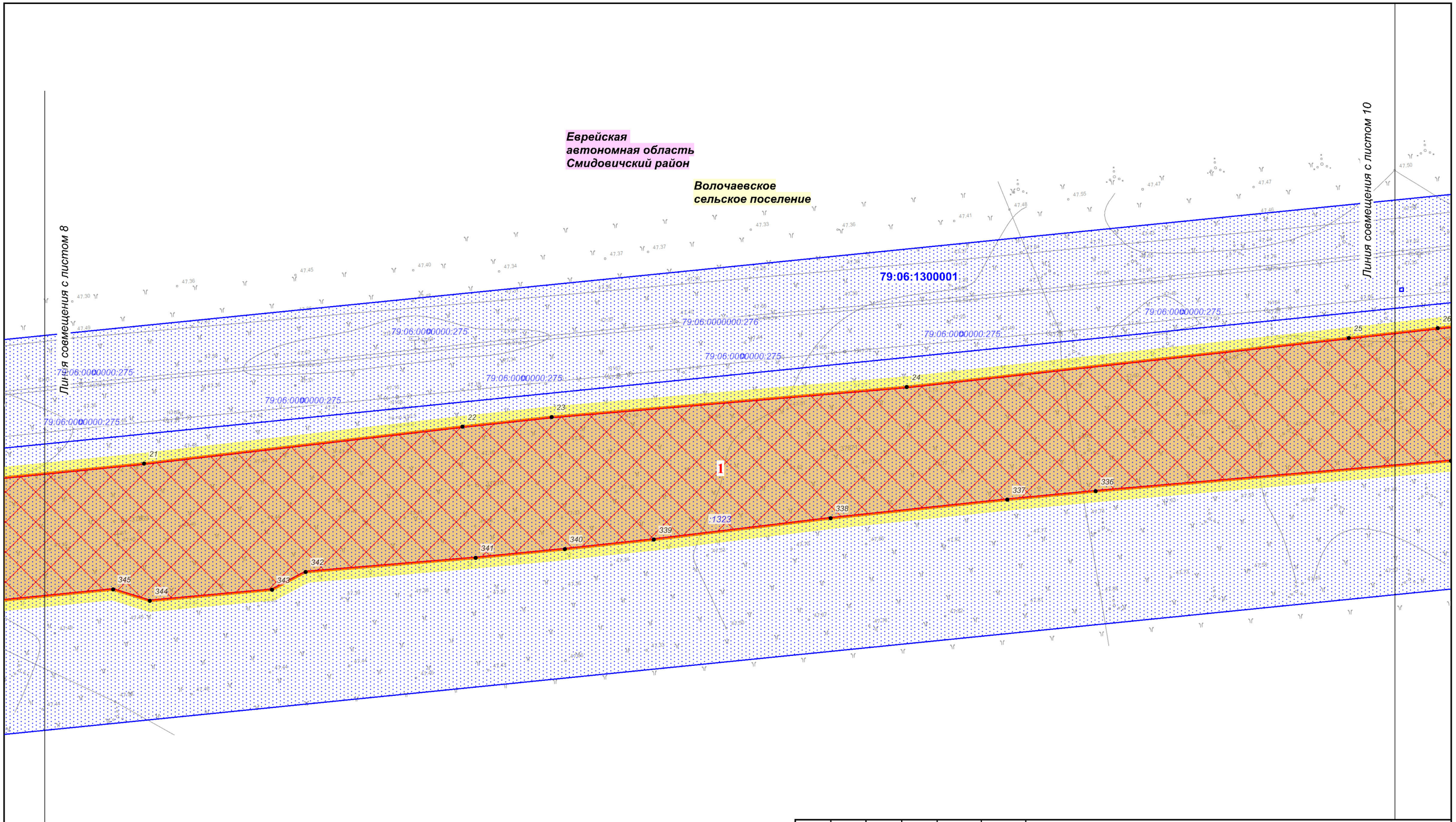

Изм.	Кол.уч.	Лист	№ док.	Подп.	Дата
Разработал		Назаренко Д.Р			11.2018
Проверил		Валяев А.С.			11.2018
Н. контроль		Щербина Р.В.			11.2018

Еврейская автономная область

Документация по планировке территории (проект планировки территории) для размещения линейного объекта трубопроводного транспорта федерального значения «ТС "ВСТО-II". Вдольтрассовый проезд. Участок от УЗА №68 к ж/д переходу на км 3795. Еврейская автономная область (ЕАО). Строительство»

Заказчик: ТРАНСНЕФТЬ ДАЛЬНИЙ ВОСТОК

Стадия	Лист	Листов
П	9	31

Чертеж межевания территории

М 1:1 000

ООО "Геоинжстрой"
г. Москва,
ул. Новодмитровская, д.2, к.1
Лицензия ФСБ
Рег. № 28590 от 19.07.2016

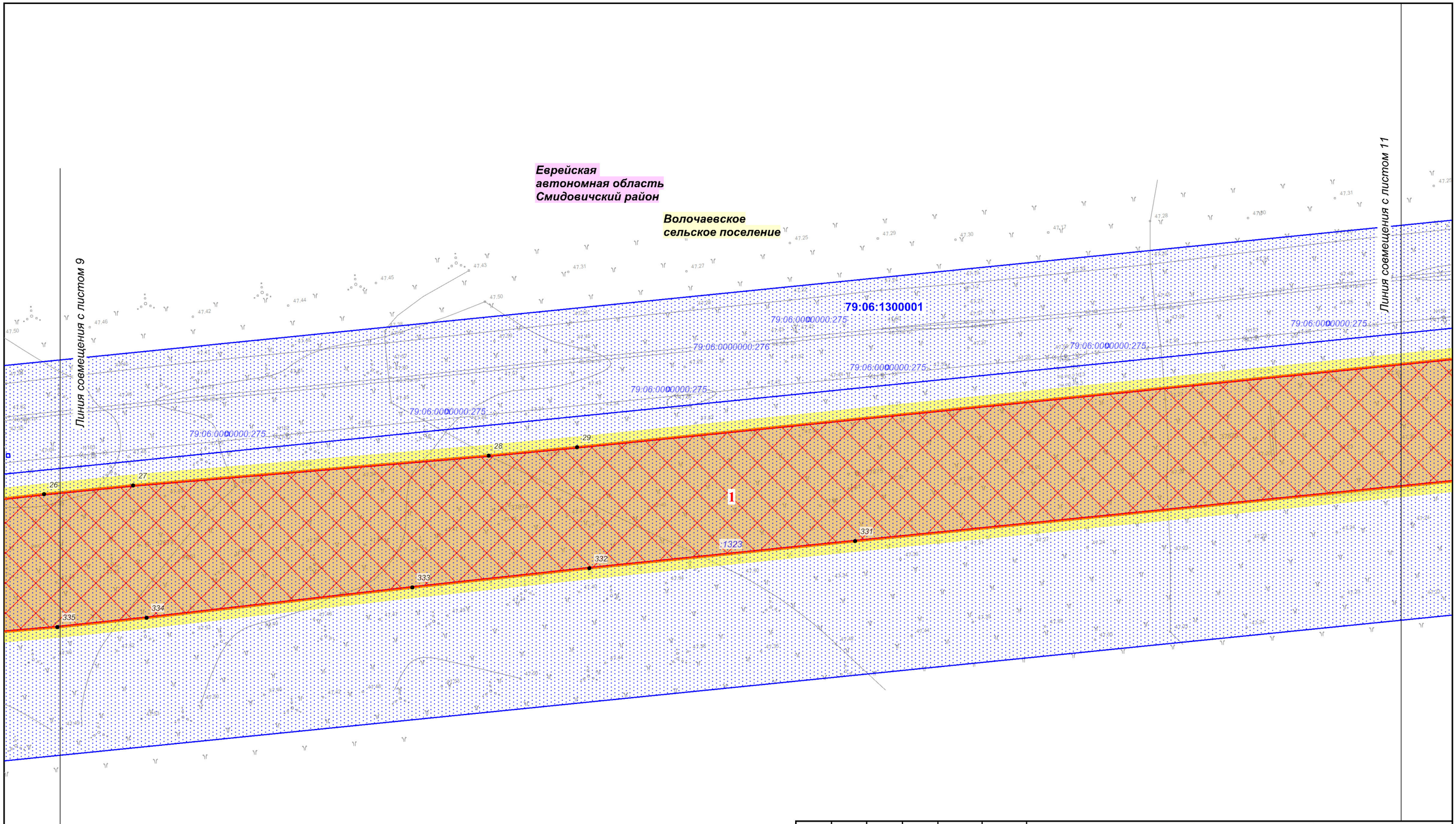

Изм.	Кол.уч.	Лист	№ док.	Подп.	Дата
Разработал		Назаренко Д.Р.			11.2018
Проверил		Валяев А.С.			11.2018
Н. контроль		Щербина Р.В.			11.2018

Еврейская автономная область

Документация по планировке территории (проект планировки территории) для размещения линейного объекта трубопроводного транспорта федерального значения «ТС "ВСТО-II". Вдольтрассовый проезд. Участок от УЗА №68 к ж/д переходу на км 3795. Еврейская автономная область (ЕАО). Строительство»

Заказчик: ТРАНСНЕФТЬ ДАЛЬНИЙ ВОСТОК

Стадия	Лист	Листов
П	10	31

Чертеж межевания территории

М 1:1 000

Геоинжстрой
ООО "Геоинжстрой"
г. Москва,
ул. Новодмитровская, д.2, к.1
Лицензия ФСБ
Рег. № 28590 от 19.07.2016

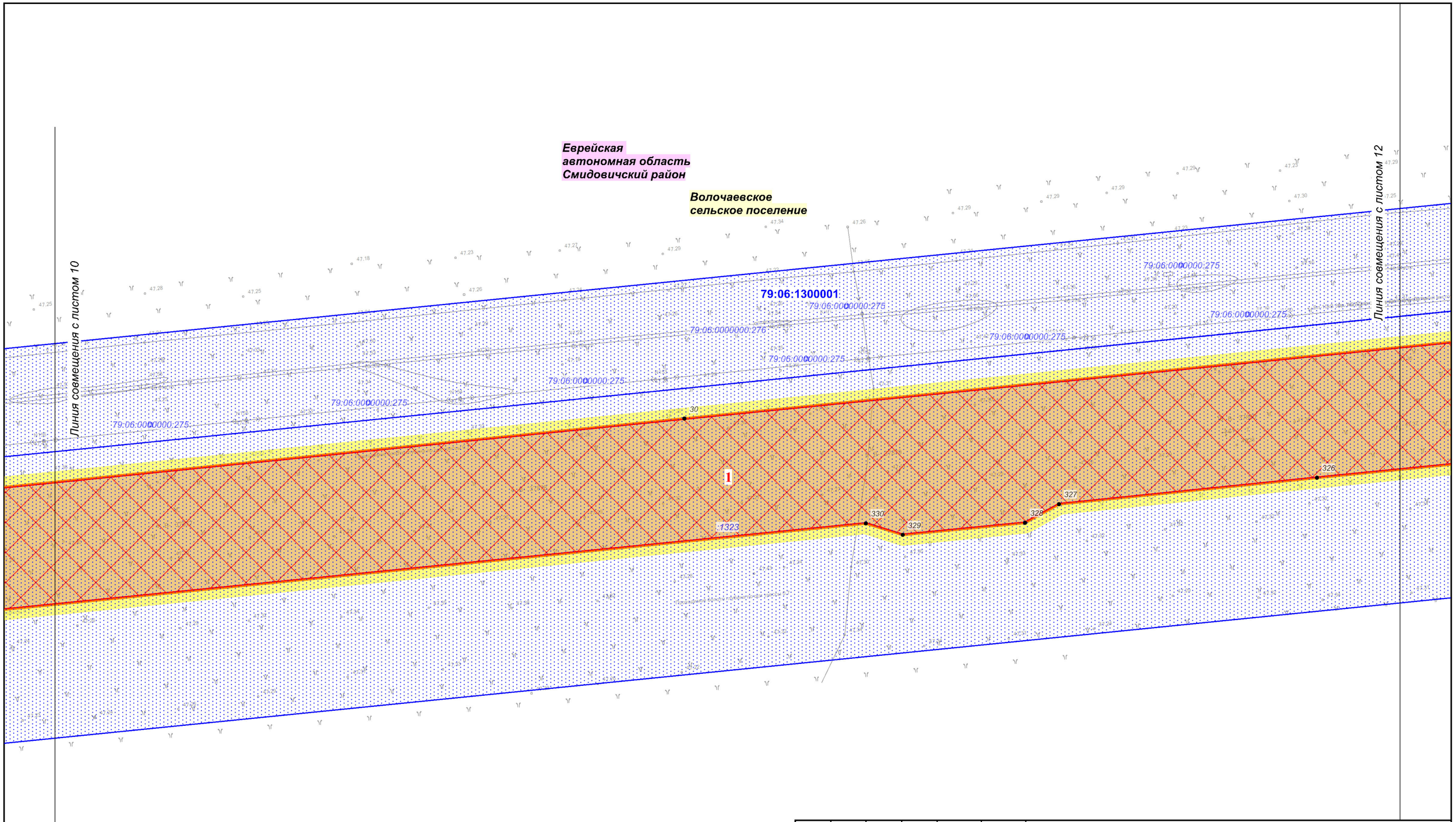

Изм.	Кол.уч.	Лист	№ док.	Подп.	Дата
Разработал		Назаренко Д.Р.			11.2018
Проверил		Валяев А.С.			11.2018
Н. контроль		Щербина Р.В.			11.2018

Еврейская автономная область

Документация по планировке территории (проект планировки территории) для размещения линейного объекта трубопроводного транспорта федерального значения «ТС "ВСТО-II". Вдольтрассовый проезд. Участок от УЗА №68 к ж/д переходу на км 3795. Еврейская автономная область (ЕАО). Строительство»

Заказчик: ТРАНСНЕФТЬ ДАЛЬНИЙ ВОСТОК

Стадия	Лист	Листов
П	11	31

Чертеж межевания территории

М 1:1 000

ООО "Геоинжстрой"
г. Москва,
ул. Новодмитровская, д.2, к.1
Лицензия ФСБ
Рег. № 28590 от 19.07.2016

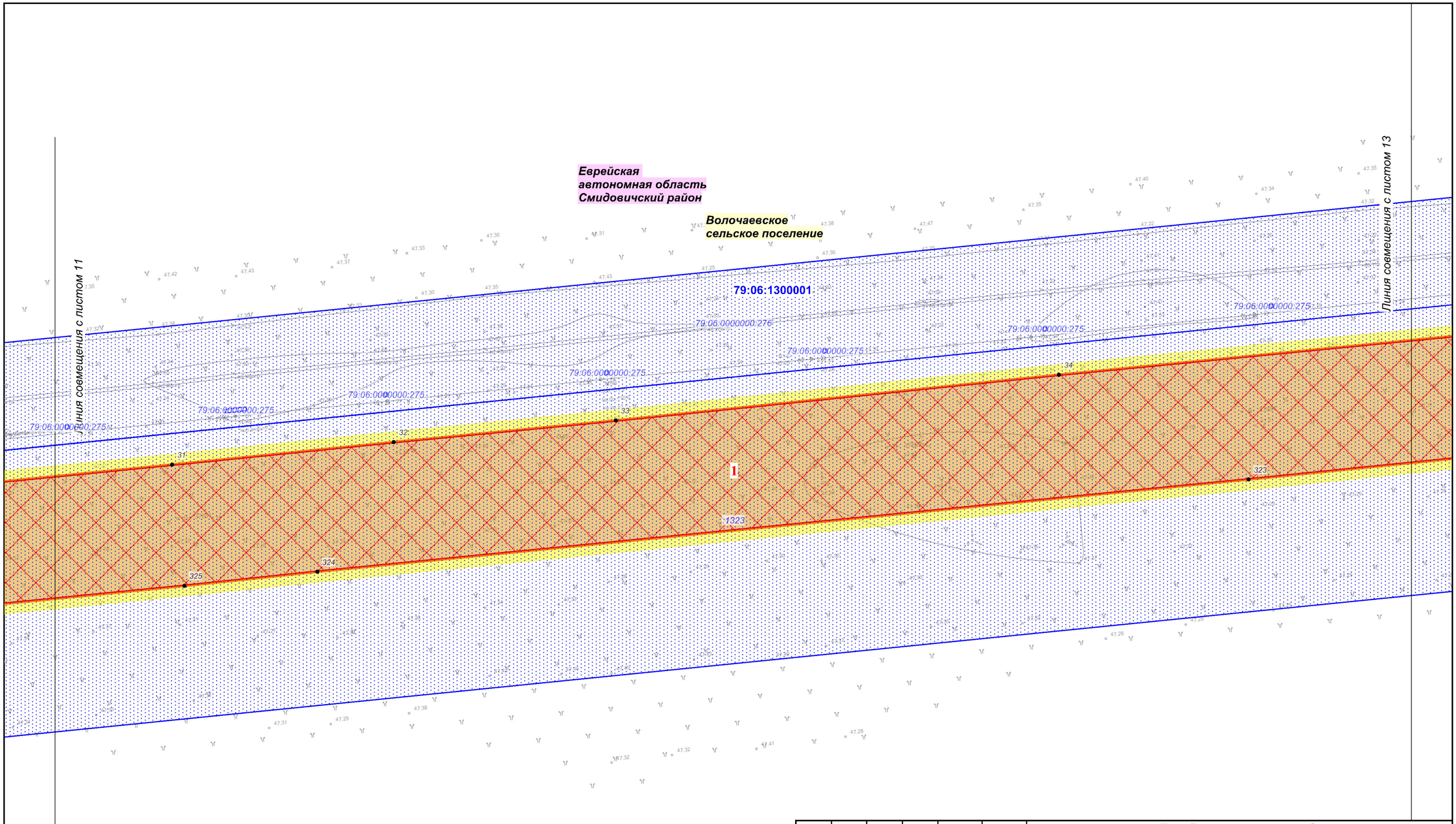

						Еврейская автономная область
						Документация по планировке территории (проект планировки территории) для размещения линейного объекта трубопроводного транспорта федерального значения «ТС "ВСТО-II". Вдольтрассовый проезд. Участок от УЗА №68 к ж/д переходу на км 3795. Еврейская автономная область (ЕАО). Строительство»
Изм.	Кол.уч.	Лист	№ док.	Подп.	Дата	
Разработал		*Назаренко Д.Р*			*11.2018*	**Заказчик:** ТРАНСНЕФТЬ ДАЛЬНИЙ ВОСТОК
Проверил		*Валяев А.С.*			*11.2018*	
Н. контроль		*Щербина Р.В.*			*11.2018*	

Стадия	Лист	Листов
П	12	31

Чертеж межевания территории

М 1:1 000

ООО "Геоинжстрой"
г. Москва,
ул. Новодмитровская, д.2, к.1
Лицензия ФСБ
Рег. № 28590 от 19.07.2016
Геоинжстрой

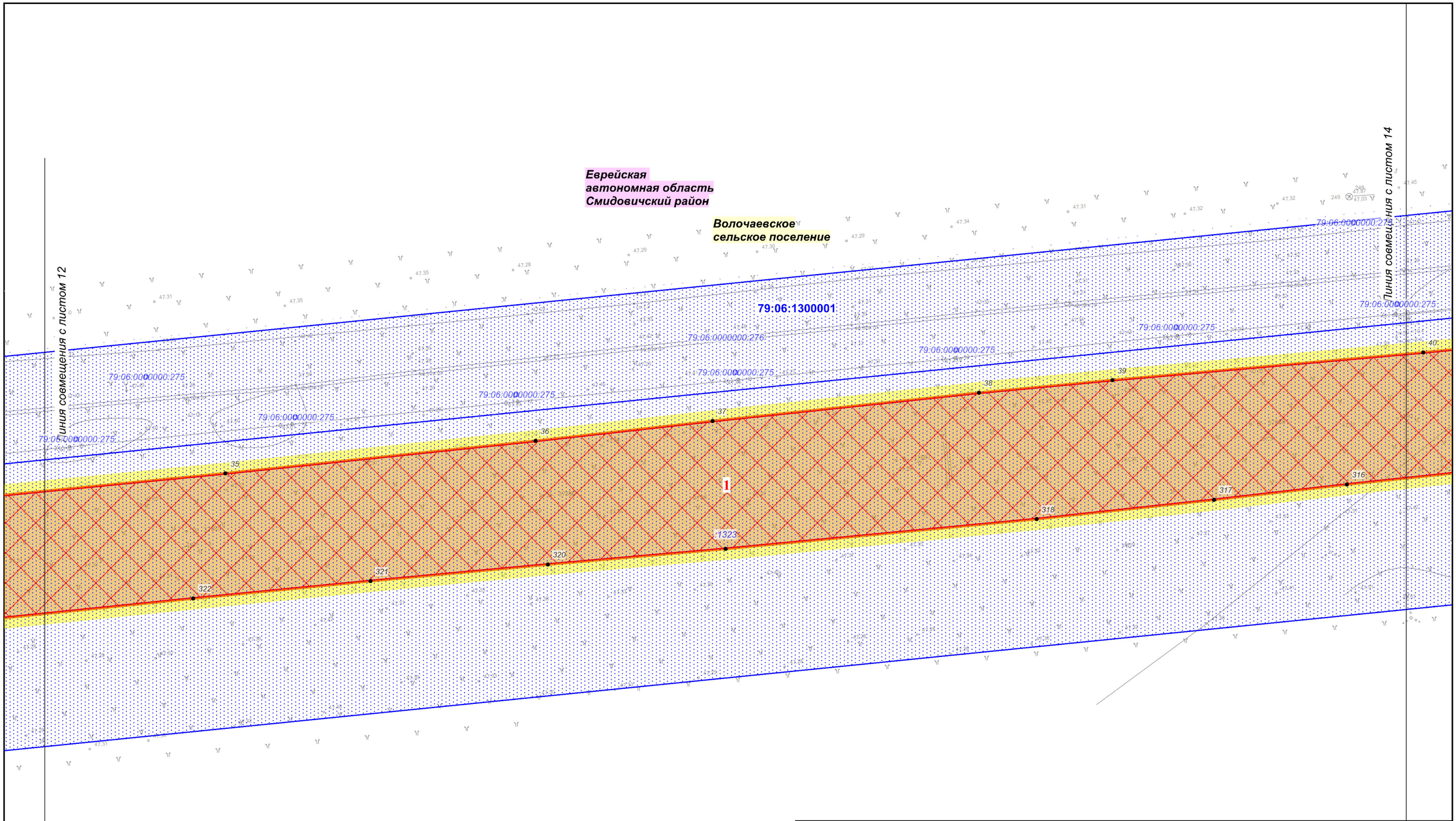

Изм.	Кол.уч.	Лист	№ док.	Подп.	Дата
Разработал		Назаренко Д.Р.			11.2018
Проверил		Валяев А.С.			11.2018
Н. контроль		Щербина Р.В.			11.2018

Еврейская автономная область

Документация по планировке территории (проект планировки территории) для размещения линейного объекта трубопроводного транспорта федерального значения «ТС "ВСТО-II". Вдольтрассовый проезд. Участок от УЗА №68 к ж/д переходу на км 3795. Еврейская автономная область (ЕАО). Строительство»

Заказчик: ТРАНСНЕФТЬ ДАЛЬНИЙ ВОСТОК

Стадия	Лист	Листов
П	13	31

Чертеж межевания территории

М 1:1 000

ООО "Геоинжстрой"
г. Москва,
ул. Новодмитровская, д.2, к.1
Лицензия ФСБ
Рег. № 28590 от 19.07.2016

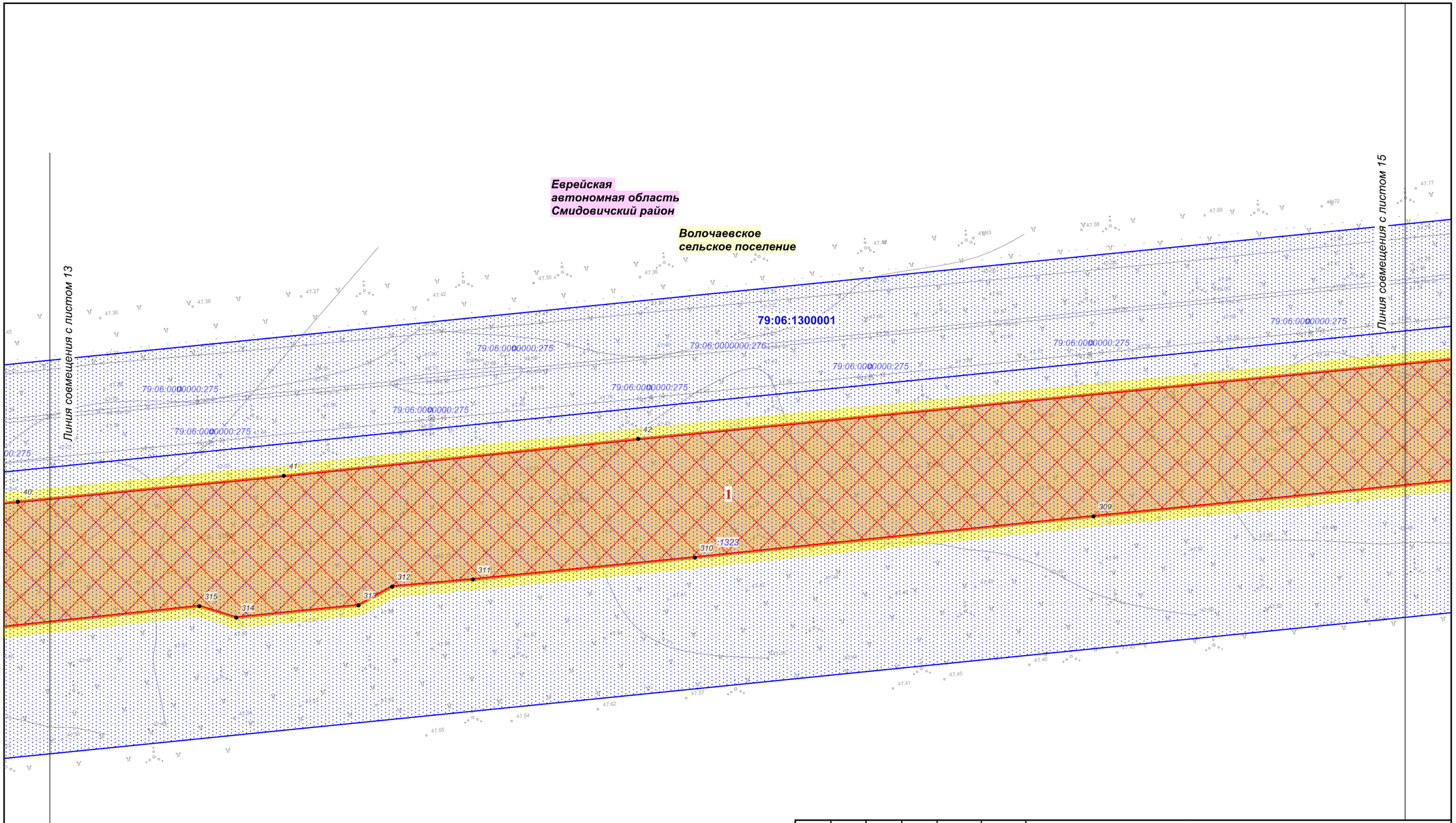

Изм.	Кол.уч.	Лист	№ док.	Подп.	Дата
Разработал		Назаренко Д.Р.			11.2018
Проверил		Валяев А.С.			11.2018
Н. контроль		Щербина Р.В.			11.2018

Еврейская автономная область

Документация по планировке территории (проект планировки территории) для размещения линейного объекта трубопроводного транспорта федерального значения «ТС "ВСТО-II". Вдольтрассовый проезд. Участок от УЗА №68 к ж/д переходу на км 3795. Еврейская автономная область (ЕАО). Строительство»

Заказчик: ТРАНСНЕФТЬ ДАЛЬНИЙ ВОСТОК

Стадия	Лист	Листов
П	14	31

Чертеж межевания территории

М 1:1 000

Геоинжстрой
ООО "Геоинжстрой"
г. Москва,
ул. Новодмитровская, д.2, к.1
Лицензия ФСБ
Рег. № 28590 от 19.07.2016

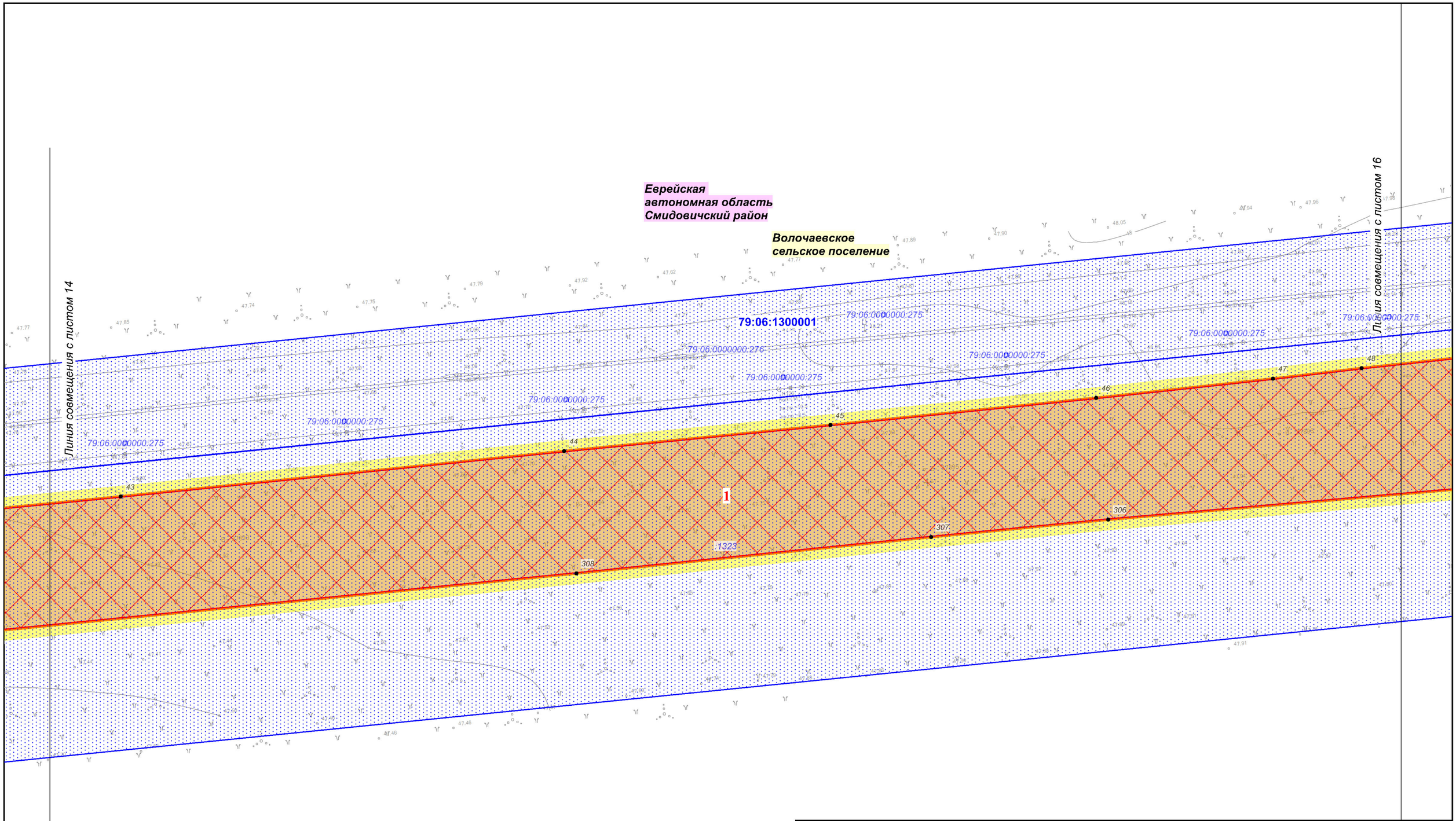

Изм.	Кол.уч.	Лист	№ док.	Подп.	Дата
Разработал		Назаренко Д.Р.			11.2018
Проверил		Валяев А.С.			11.2018
Н. контроль		Щербина Р.В.			11.2018

Еврейская автономная область

Документация по планировке территории (проект планировки территории) для размещения линейного объекта трубопроводного транспорта федерального значения «ТС "ВСТО-II". Вдольтрассовый проезд. Участок от УЗА №68 к ж/д переходу на км 3795. Еврейская автономная область (ЕАО). Строительство»

Заказчик: ТРАНСНЕФТЬ ДАЛЬНИЙ ВОСТОК

Стадия	Лист	Листов
П	15	31

Чертеж межевания территории

М 1:1 000

Геоинжстрой
ООО "Геоинжстрой"
г. Москва,
ул. Новодмитровская, д.2, к.1
Лицензия ФСБ
Рег. № 28590 от 19.07.2016

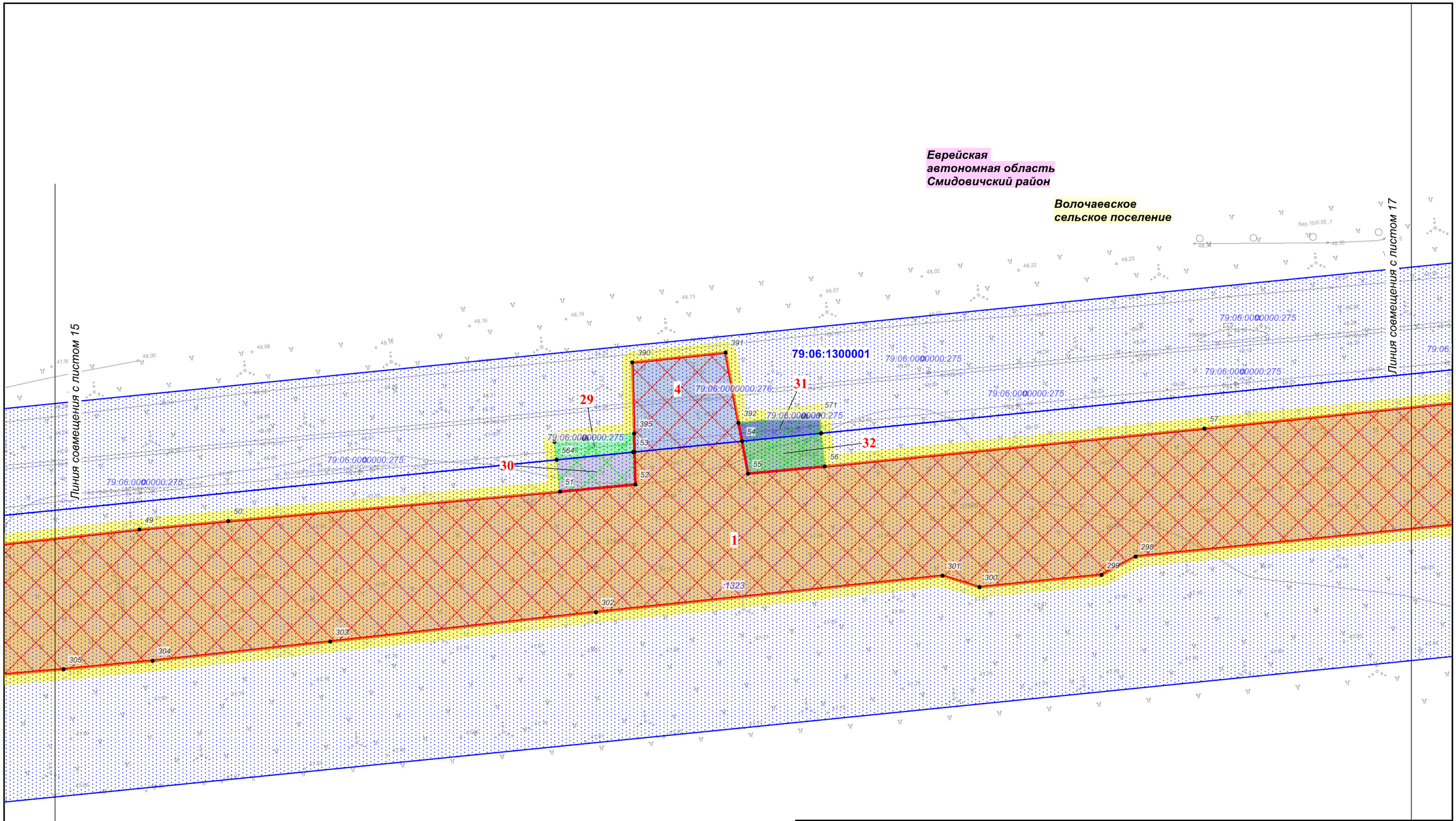

						Еврейская автономная область
						Документация по планировке территории (проект планировки территории) для размещения линейного объекта трубопроводного транспорта федерального значения «ТС "ВСТО-II". Вдольтрассовый проезд. Участок от УЗА №68 к ж/д переходу на км 3795. Еврейская автономная область (ЕАО). Строительство»
Изм.	Кол.уч.	Лист	№ док.	Подп.	Дата	
Разработал		*Назаренко Д.Р.*			*11.2018*	**Заказчик:** ТРАНСНЕФТЬ ДАЛЬНИЙ ВОСТОК
Проверил		*Валяев А.С.*			*11.2018*	
Н. контроль		*Щербина Р.В.*			*11.2018*	
						Чертеж межевания территории
						М 1:1 000

Стадия	Лист	Листов
П	16	31

ООО "Геоинжстрой"
г. Москва,
ул. Новодмитровская, д.2, к.1
Лицензия ФСБ
Рег. № 28590 от 19.07.2016
Геоинжстрой

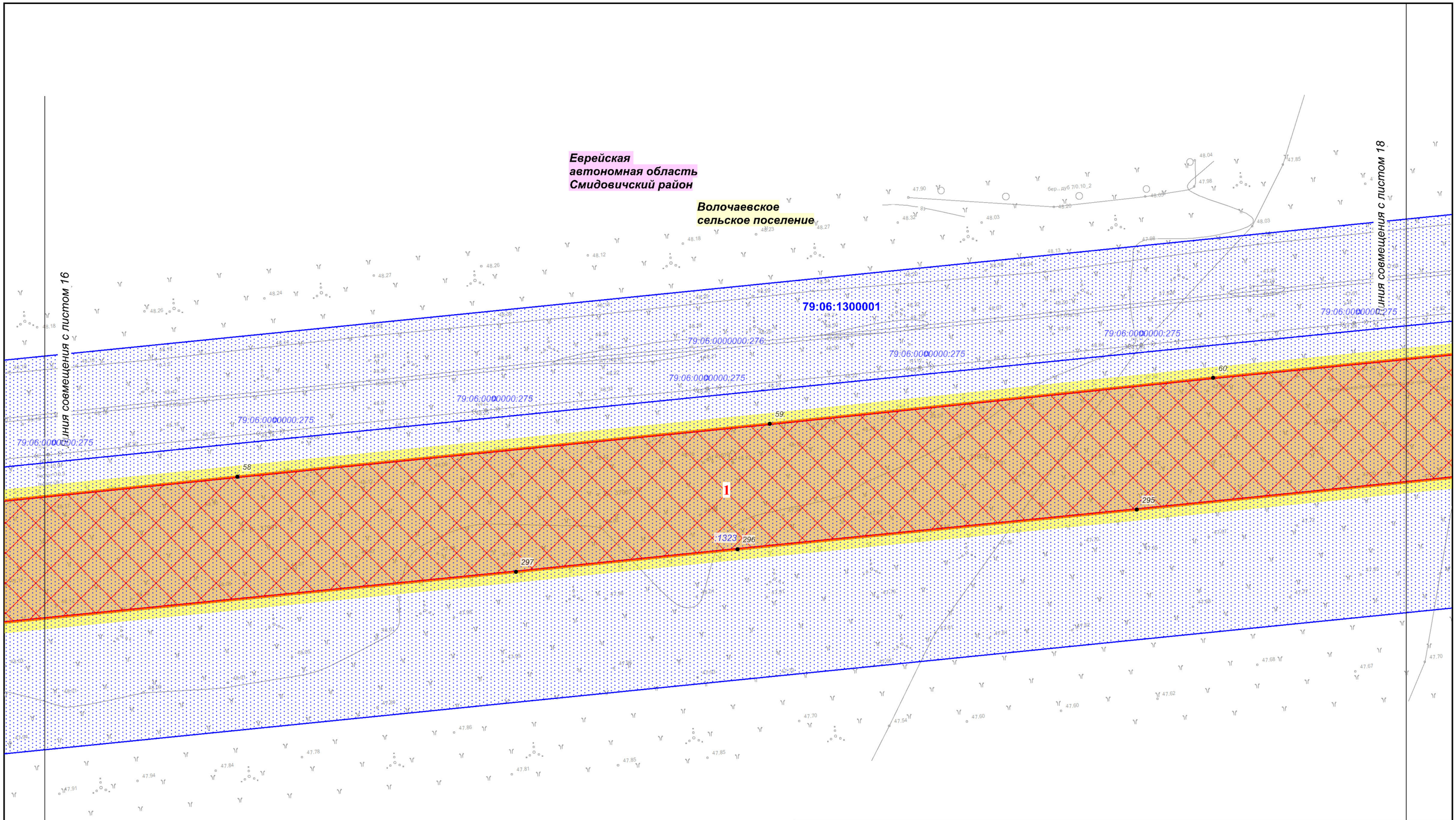

Изм.	Кол.уч.	Лист	№ док.	Подп.	Дата
Разработал		Назаренко Д.Р.			11.2018
Проверил		Валяев А.С.			11.2018
Н. контроль		Щербина Р.В.			11.2018

Еврейская автономная область

Документация по планировке территории (проект планировки территории) для размещения линейного объекта трубопроводного транспорта федерального значения «ТС "ВСТО-II". Вдольтрассовый проезд. Участок от УЗА №68 к ж/д переходу на км 3795. Еврейская автономная область (ЕАО). Строительство»

Заказчик: ТРАНСНЕФТЬ ДАЛЬНИЙ ВОСТОК

Стадия	Лист	Листов
П	17	31

Чертеж межевания территории

М 1:1 000

ООО "Геоинжстрой"
г. Москва,
ул. Новодмитровская, д.2, к.1
Лицензия ФСБ
Рег. № 28590 от 19.07.2016

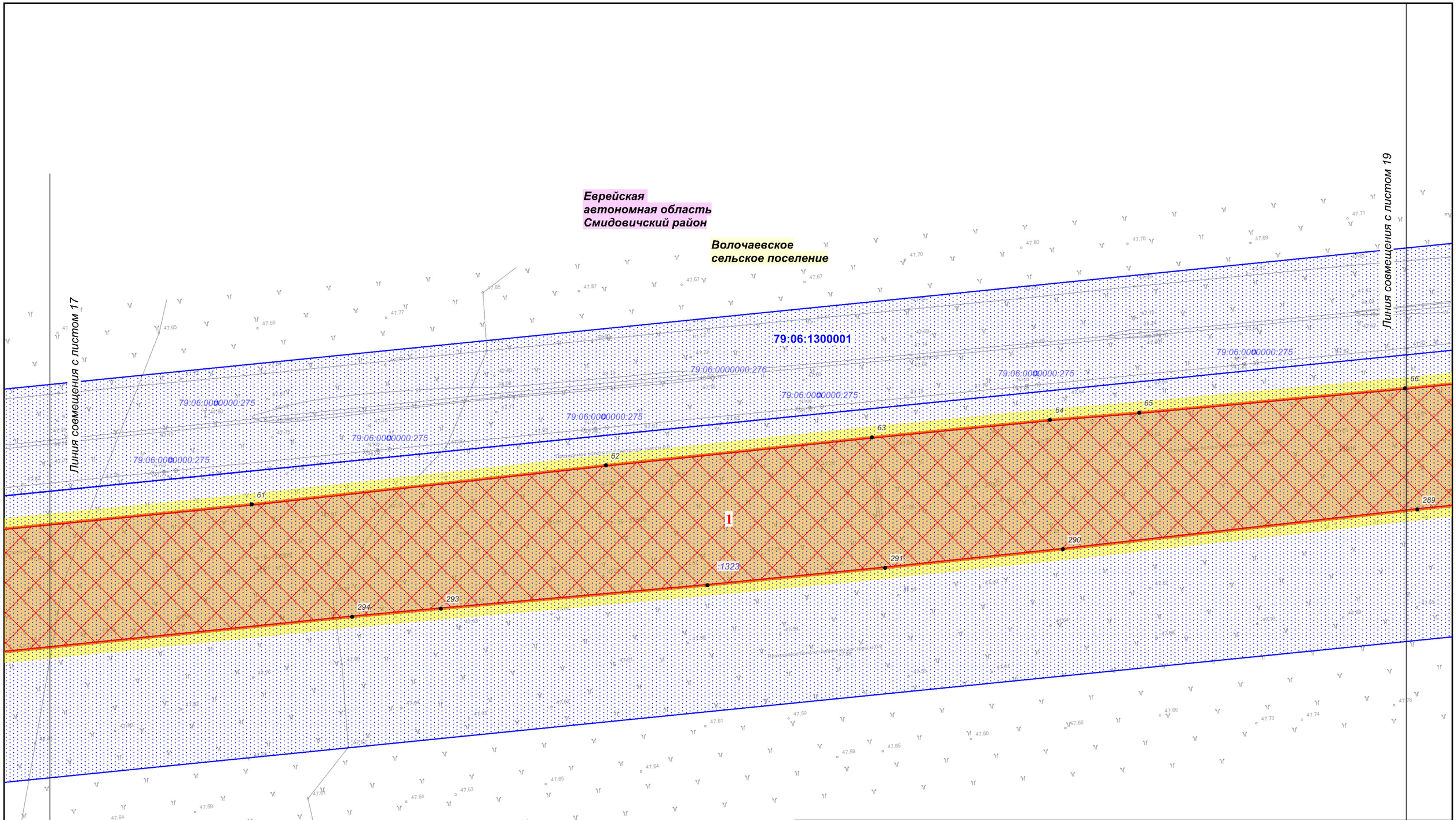

Изм.	Кол.уч.	Лист	№ док.	Подп.	Дата
Разработал		Назаренко Д.Р.			11.2018
Проверил		Валяев А.С.			11.2018
Н. контроль		Щербина Р.В.			11.2018

Еврейская автономная область

Документация по планировке территории (проект планировки территории) для размещения линейного объекта трубопроводного транспорта федерального значения «ТС "ВСТО-II". Вдольтрассовый проезд. Участок от УЗА №68 к ж/д переходу на км 3795. Еврейская автономная область (ЕАО). Строительство»

Заказчик: ТРАНСНЕФТЬ ДАЛЬНИЙ ВОСТОК

Стадия	Лист	Листов
П	18	31

Чертеж межевания территории

М 1:1 000

Геоинжстрой
ООО "Геоинжстрой"
г. Москва,
ул. Новодмитровская, д.2, к.1
Лицензия ФСБ
Рег. № 28590 от 19.07.2016

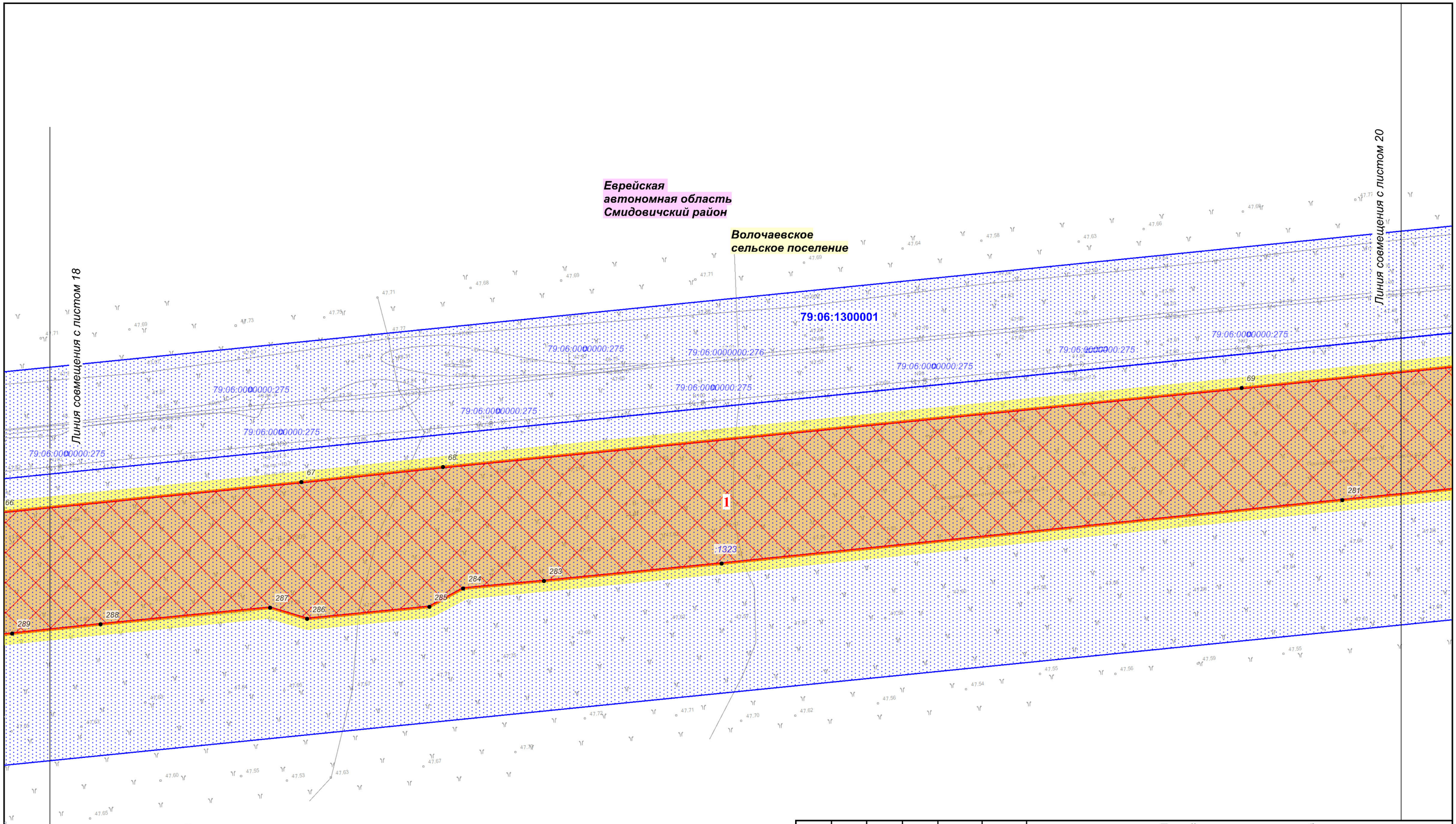

Изм.	Кол.уч.	Лист	№ док.	Подп.	Дата
Разработал		Назаренко Д.Р.			11.2018
Проверил		Валяев А.С.			11.2018
Н. контроль		Щербина Р.В.			11.2018

Еврейская автономная область

Документация по планировке территории (проект планировки территории) для размещения линейного объекта трубопроводного транспорта федерального значения «ТС "ВСТО-II". Вдольтрассовый проезд. Участок от УЗА №68 к ж/д переходу на км 3795. Еврейская автономная область (ЕАО). Строительство»

Заказчик: ТРАНСНЕФТЬ ДАЛЬНИЙ ВОСТОК

Стадия	Лист	Листов
П	19	31

Чертеж межевания территории

М 1:1 000

Геоинжстрой
ООО "Геоинжстрой"
г. Москва,
ул. Новодмитровская, д.2, к.1
Лицензия ФСБ
Рег. № 28590 от 19.07.2016

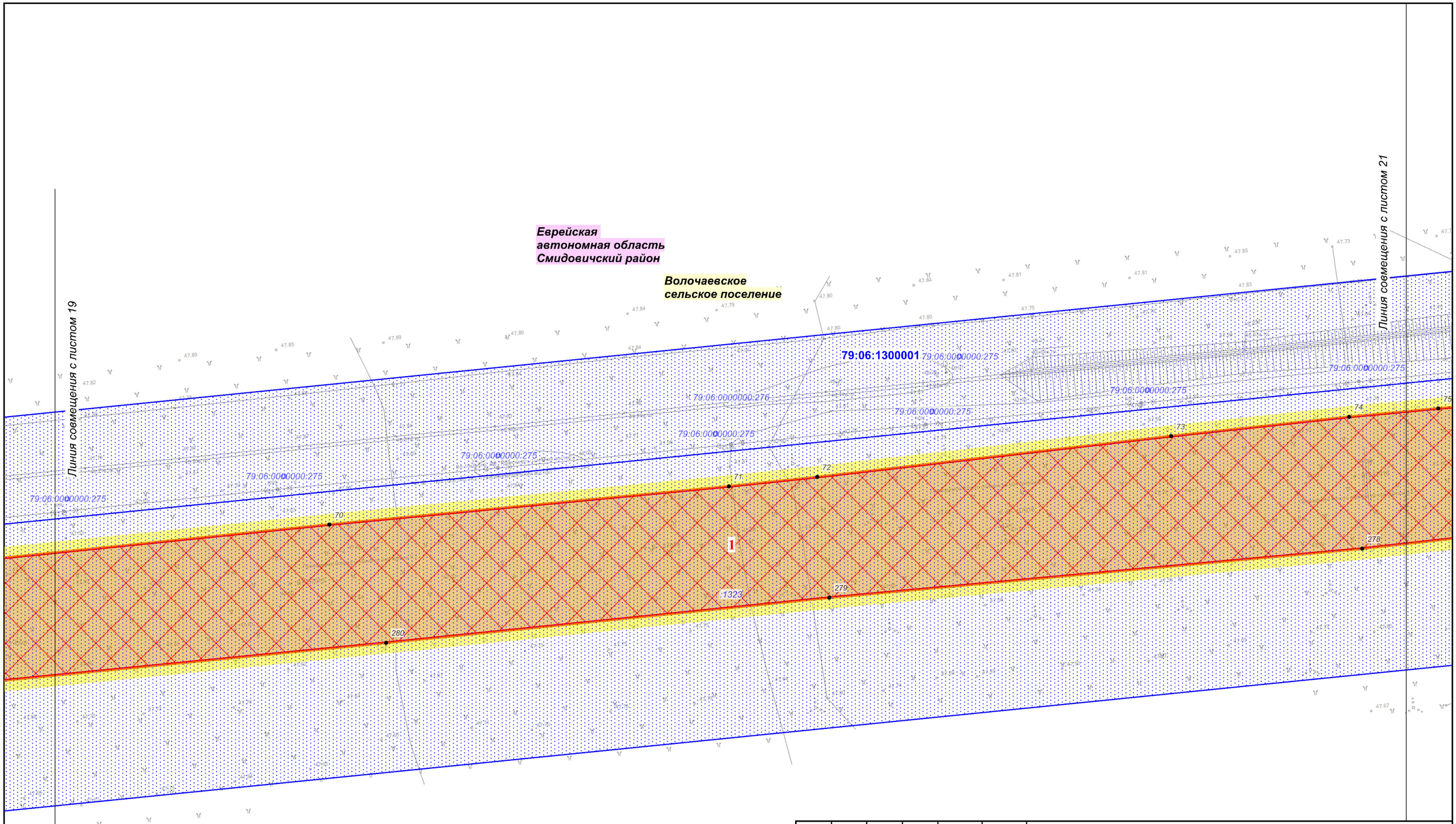

Изм.	Кол.уч.	Лист	№ док.	Подп.	Дата
Разработал		Назаренко Д.Р.			11.2018
Проверил		Валяев А.С.			11.2018
Н. контроль		Щербина Р.В.			11.2018

Еврейская автономная область

Документация по планировке территории (проект планировки территории) для размещения линейного объекта трубопроводного транспорта федерального значения «ТС "ВСТО-II". Вдольтрассовый проезд. Участок от УЗА №68 к ж/д переходу на км 3795. Еврейская автономная область (ЕАО). Строительство»

Заказчик: ТРАНСНЕФТЬ ДАЛЬНИЙ ВОСТОК

Стадия	Лист	Листов
П	20	31

Чертеж межевания территории

М 1:1 000

ООО "Геоинжстрой"
г. Москва,
ул. Новодмитровская, д.2, к.1
Лицензия ФСБ
Рег. № 28590 от 19.07.2016

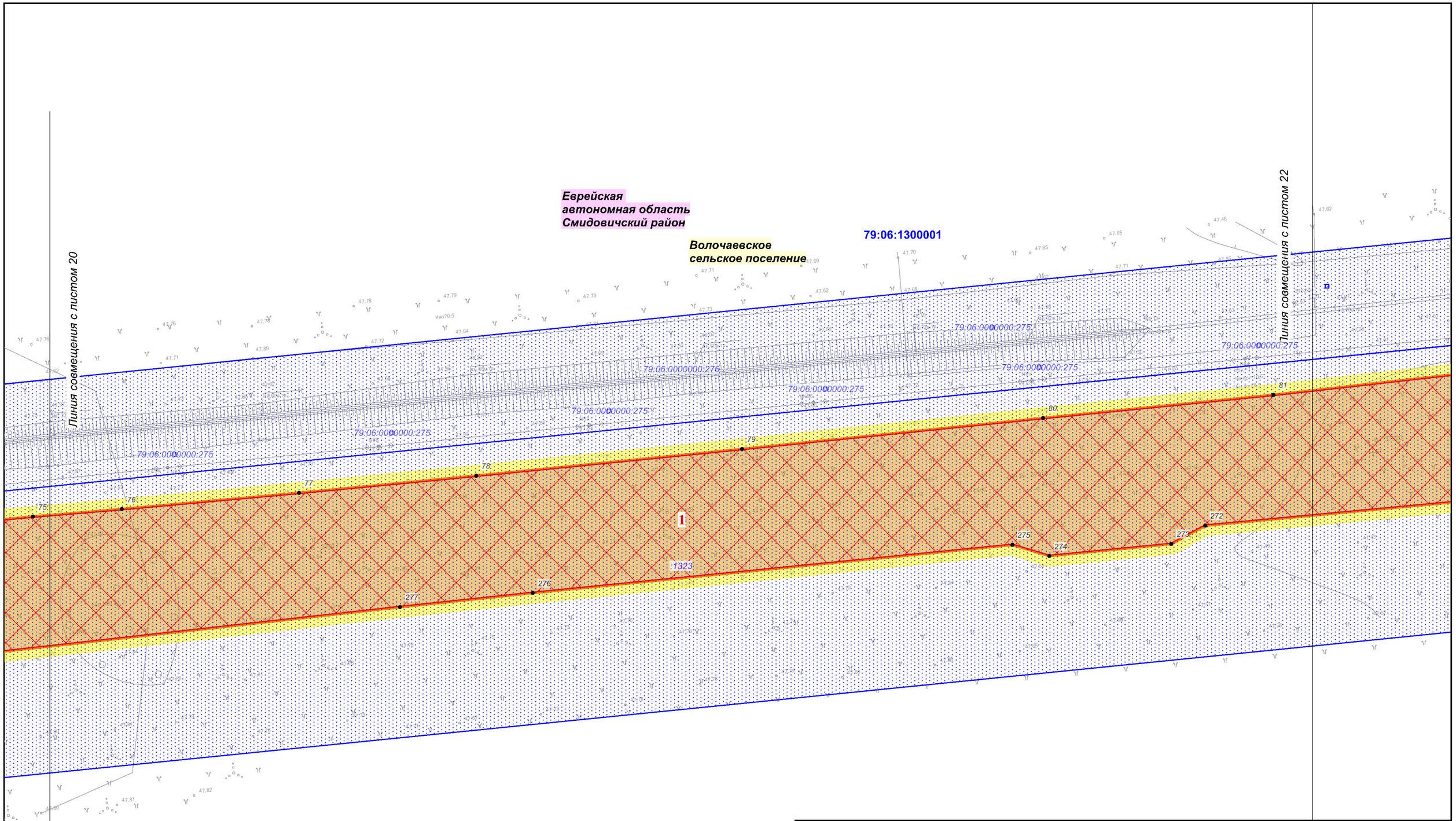

Изм.	Кол.уч.	Лист	№ док.	Подп.	Дата
Разработал		Назаренко Д.Р.			11.2018
Проверил		Валяев А.С.			11.2018
Н. контроль		Щербина Р.В.			11.2018

Еврейская автономная область

Документация по планировке территории (проект планировки территории) для размещения линейного объекта трубопроводного транспорта федерального значения «ТС "ВСТО-II". Вдольтрассовый проезд. Участок от УЗА №68 к ж/д переходу на км 3795. Еврейская автономная область (ЕАО). Строительство»

Заказчик: ТРАНСНЕФТЬ ДАЛЬНИЙ ВОСТОК

Стадия	Лист	Листов
П	21	31

Чертеж межевания территории

М 1:1 000

Геоинжстрой
ООО "Геоинжстрой"
г. Москва,
ул. Новодмитровская, д.2, к.1
Лицензия ФСБ
Рег. № 28590 от 19.07.2016

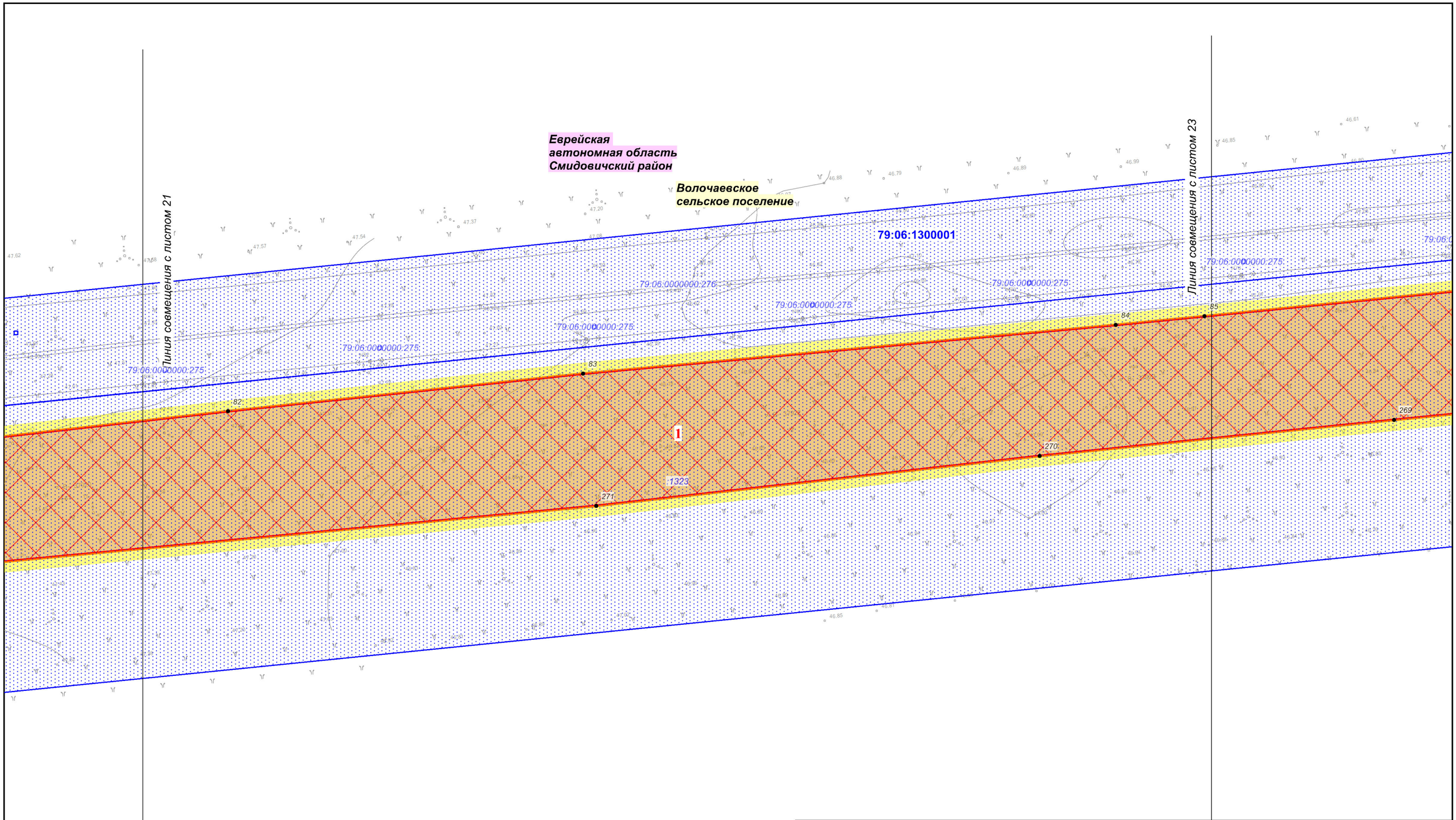

Изм.	Кол.уч.	Лист	№ док.	Подп.	Дата
Разработал		Назаренко Д.Р.			11.2018
Проверил		Валяев А.С.			11.2018
Н. контроль		Щербина Р.В.			11.2018

Еврейская автономная область

Документация по планировке территории (проект планировки территории) для размещения линейного объекта трубопроводного транспорта федерального значения «ТС "ВСТО-II". Вдольтрассовый проезд. Участок от УЗА №68 к ж/д переходу на км 3795. Еврейская автономная область (ЕАО). Строительство»

Заказчик: ТРАНСНЕФТЬ ДАЛЬНИЙ ВОСТОК

Стадия	Лист	Листов
П	22	31

Чертеж межевания территории

М 1:1 000

Геоинжстрой

ООО "Геоинжстрой"
г. Москва,
ул. Новодмитровская, д.2, к.1
Лицензия ФСБ
Рег. № 28590 от 19.07.2016

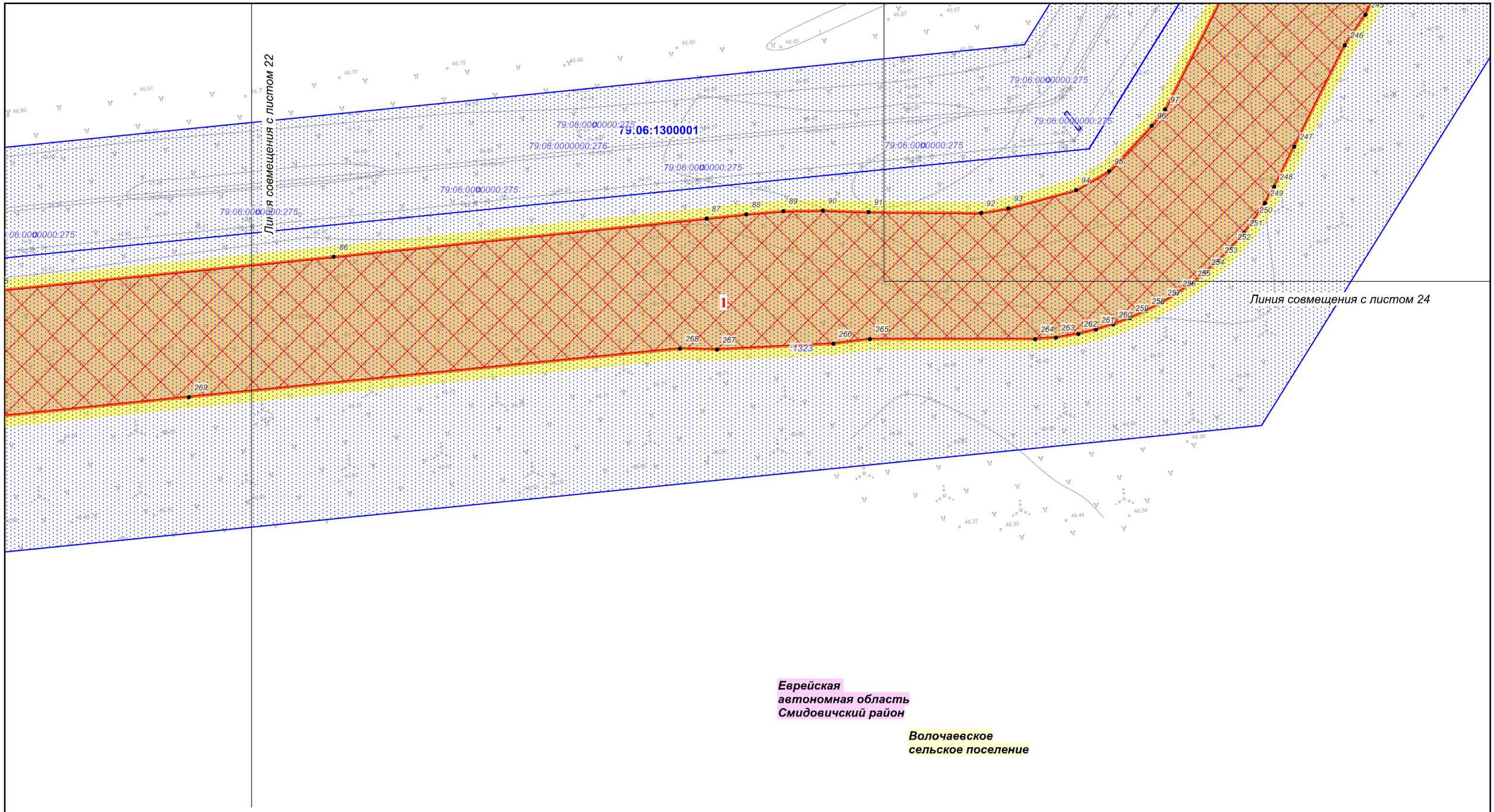

Еврейская автономная область
Смидовичский район

Волочаевское сельское поселение

Изм.	Кол.уч.	Лист	№ док.	Подп.	Дата
Разработал		*Назаренко Д.Р.*			*11.2018*
Проверил		*Валяев А.С.*			*11.2018*
Н. контроль		*Щербина Р.В.*			*11.2018*

Еврейская автономная область

Документация по планировке территории (проект планировки территории) для размещения линейного объекта трубопроводного транспорта федерального значения «ТС "ВСТО-II". Вдольтрассовый проезд. Участок от УЗА №68 к ж/д переходу на км 3795. Еврейская автономная область (ЕАО). Строительство»

Заказчик: ТРАНСНЕФТЬ ДАЛЬНИЙ ВОСТОК

Стадия	Лист	Листов
П	23	31

Чертеж межевания территории

М 1:1 000

Геоинжстрой
ООО "Геоинжстрой"
г. Москва,
ул. Новодмитровская, д.2, к.1
Лицензия ФСБ
Рег. № 28590 от 19.07.2016

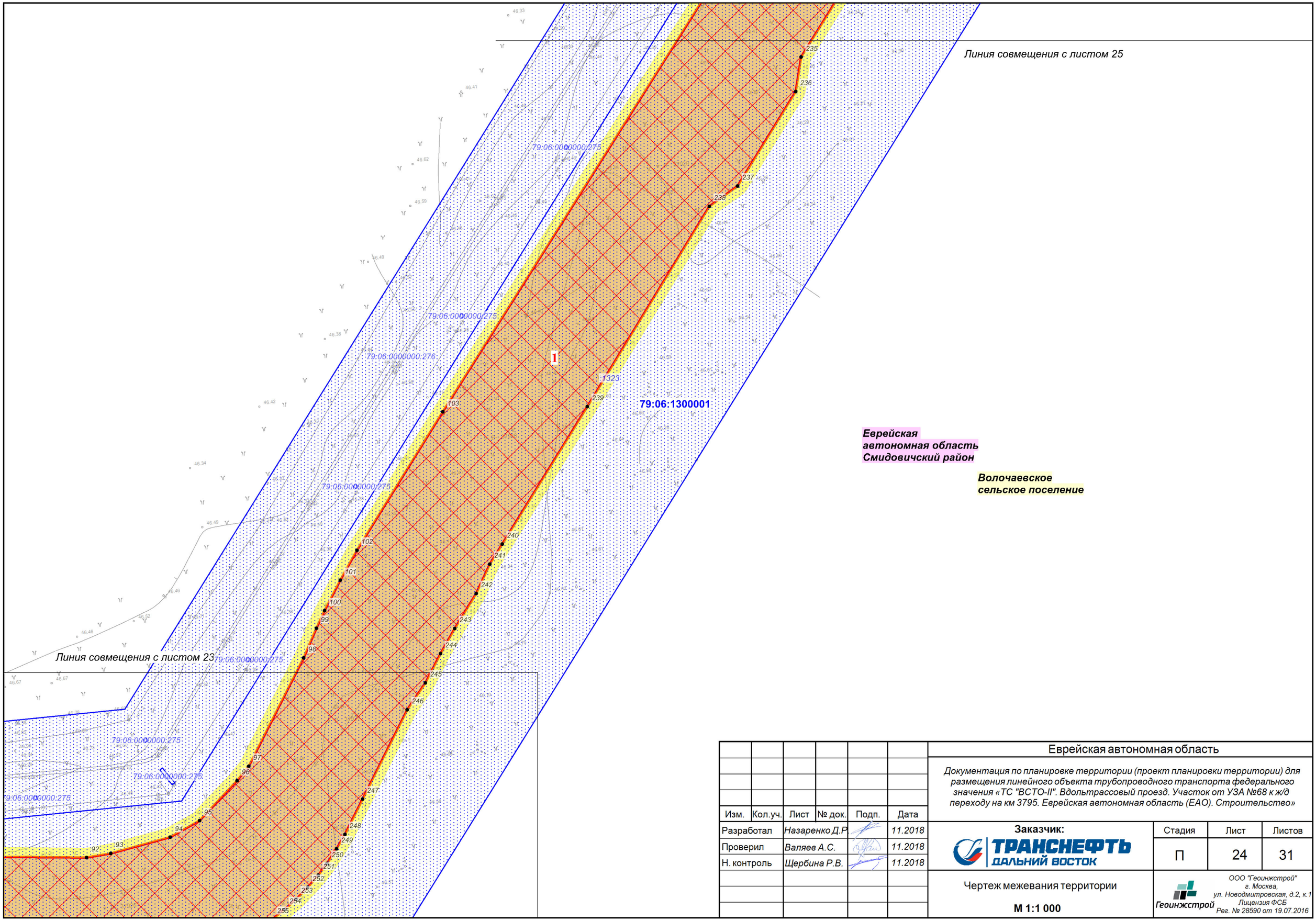

Изм.	Кол.уч.	Лист	№ док.	Подп.	Дата
Разработал		Назаренко Д.Р.			11.2018
Проверил		Валяев А.С.			11.2018
Н. контроль		Щербина Р.В.			11.2018

Еврейская автономная область

Документация по планировке территории (проект планировки территории) для размещения линейного объекта трубопроводного транспорта федерального значения «ТС "ВСТО-II". Вдольтрассовый проезд. Участок от УЗА №68 к ж/д переходу на км 3795. Еврейская автономная область (ЕАО). Строительство»

Заказчик: ТРАНСНЕФТЬ ДАЛЬНИЙ ВОСТОК

Стадия	Лист	Листов
П	24	31

Чертеж межевания территории

М 1:1 000

Геоинжстрой
ООО "Геоинжстрой"
г. Москва,
ул. Новодмитровская, д.2, к.1
Лицензия ФСБ
Рег. № 28590 от 19.07.2016

Линия совмещения с листом 26

79:06:1300001

Еврейская
автономная область
Смидовичский район

Волочаевское
сельское поселение

Линия совмещения с листом 24

Изм.	Кол.уч.	Лист	№ док.	Подп.	Дата	Еврейская автономная область		
						Документация по планировке территории (проект планировки территории) для размещения линейного объекта трубопроводного транспорта федерального значения «ТС "ВСТО-II". Вдольтрассовый проезд. Участок от УЗА №68 к ж/д переходу на км 3795. Еврейская автономная область (ЕАО). Строительство»		
Разработал		Назаренко Д.Р			11.2018	Заказчик: ТРАНСНЕФТЬ ДАЛЬНИЙ ВОСТОК	Стадия	Лист	Листов
Проверил		Валяев А.С.			11.2018		П	25	31
Н. контроль		Щербина Р.В.			11.2018	Чертеж межевания территории М 1:1 000	ООО "Геоинжстрой" г. Москва, ул. Новодмитровская, д.2, к.1 Лицензия ФСБ Рег. № 28590 от 19.07.2016	

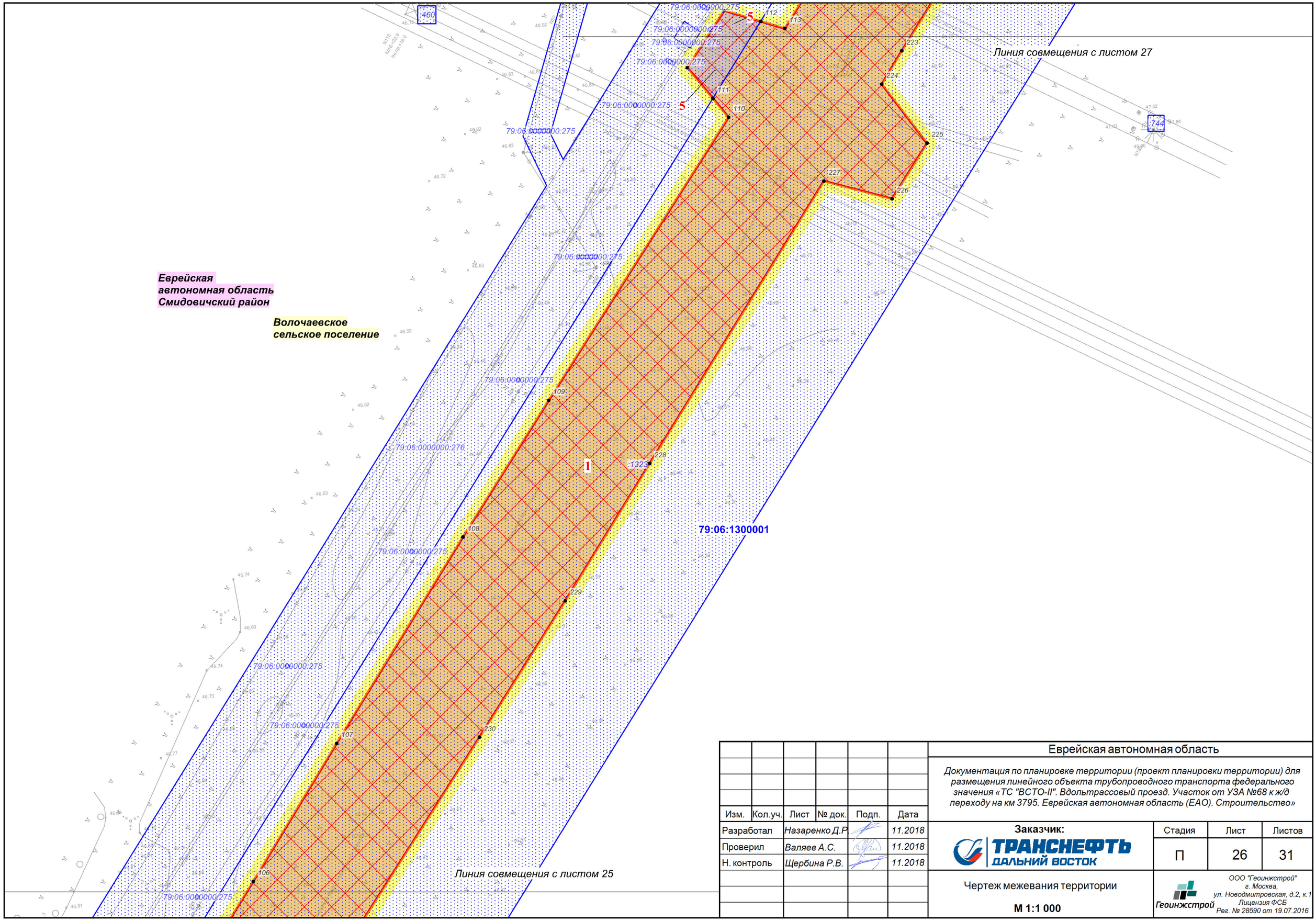

Изм.	Кол.уч.	Лист	№ док.	Подп.	Дата
Разработал		Назаренко Д.Р.			11.2018
Проверил		Валяев А.С.			11.2018
Н. контроль		Щербина Р.В.			11.2018

Еврейская автономная область

Документация по планировке территории (проект планировки территории) для размещения линейного объекта трубопроводного транспорта федерального значения «ТС "ВСТО-II". Вдольтрассовый проезд. Участок от УЗА №68 к ж/д переходу на км 3795. Еврейская автономная область (ЕАО). Строительство»

Заказчик: ТРАНСНЕФТЬ ДАЛЬНИЙ ВОСТОК

Стадия	Лист	Листов
П	26	31

Чертеж межевания территории

М 1:1 000

ООО "Геоинжстрой"
г. Москва,
ул. Новодмитровская, д.2, к.1
Лицензия ФСБ
Рег. № 28590 от 19.07.2016

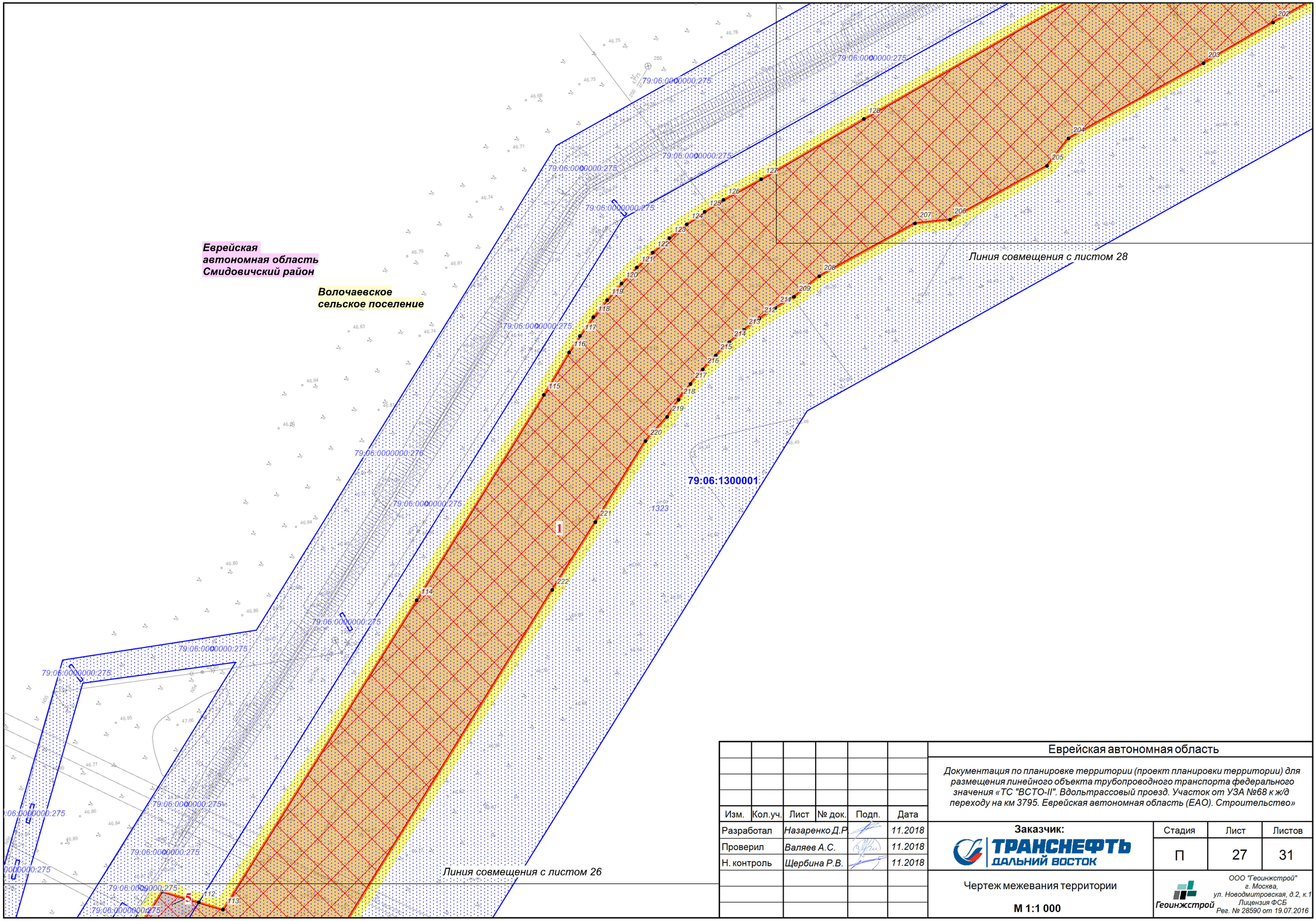

Изм.	Кол.уч.	Лист	№ док.	Подп.	Дата
Разработал		Назаренко Д.Р			11.2018
Проверил		Валяев А.С.			11.2018
Н. контроль		Щербина Р.В.			11.2018

Еврейская автономная область

Документация по планировке территории (проект планировки территории) для размещения линейного объекта трубопроводного транспорта федерального значения «ТС "ВСТО-II". Вдольтрассовый проезд. Участок от УЗА №68 к ж/д переходу на км 3795. Еврейская автономная область (ЕАО). Строительство»

Заказчик: ТРАНСНЕФТЬ ДАЛЬНИЙ ВОСТОК

Стадия	Лист	Листов
П	27	31

Чертеж межевания территории

М 1:1 000

ООО "Геоинжстрой"
г. Москва,
ул. Новодмитровская, д.2, к.1
Лицензия ФСБ
Рег. № 28590 от 19.07.2016

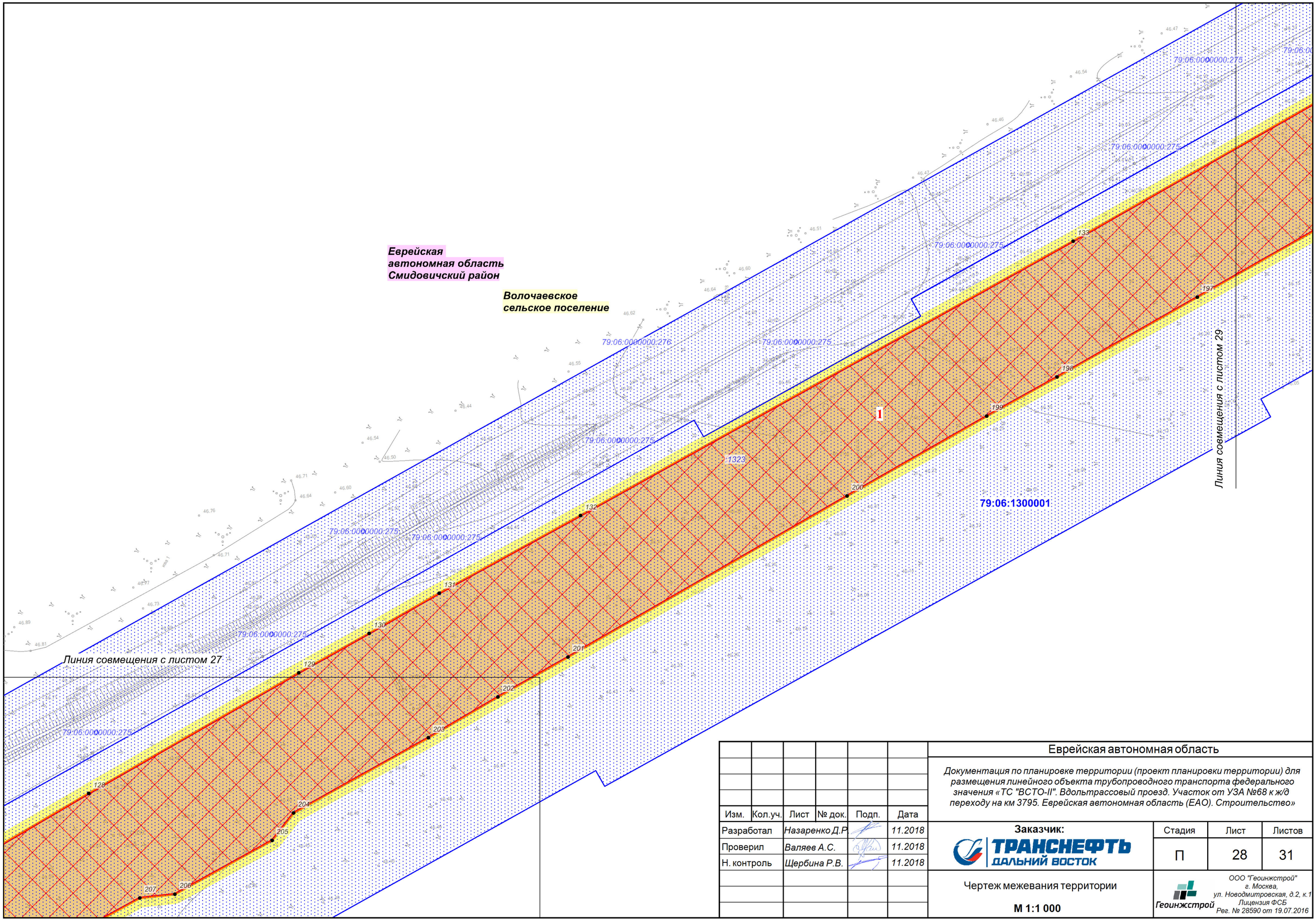

Изм.	Кол.уч.	Лист	№ док.	Подп.	Дата
Разработал		Назаренко Д.Р.			11.2018
Проверил		Валяев А.С.			11.2018
Н. контроль		Щербина Р.В.			11.2018

Еврейская автономная область

Документация по планировке территории (проект планировки территории) для размещения линейного объекта трубопроводного транспорта федерального значения «ТС "ВСТО-II". Вдольтрассовый проезд. Участок от УЗА №68 к ж/д переходу на км 3795. Еврейская автономная область (ЕАО). Строительство»

Заказчик: ТРАНСНЕФТЬ ДАЛЬНИЙ ВОСТОК

Стадия	Лист	Листов
П	28	31

Чертеж межевания территории

М 1:1 000

Геоинжстрой

ООО "Геоинжстрой"
г. Москва,
ул. Новодмитровская, д.2, к.1
Лицензия ФСБ
Рег. № 28590 от 19.07.2016

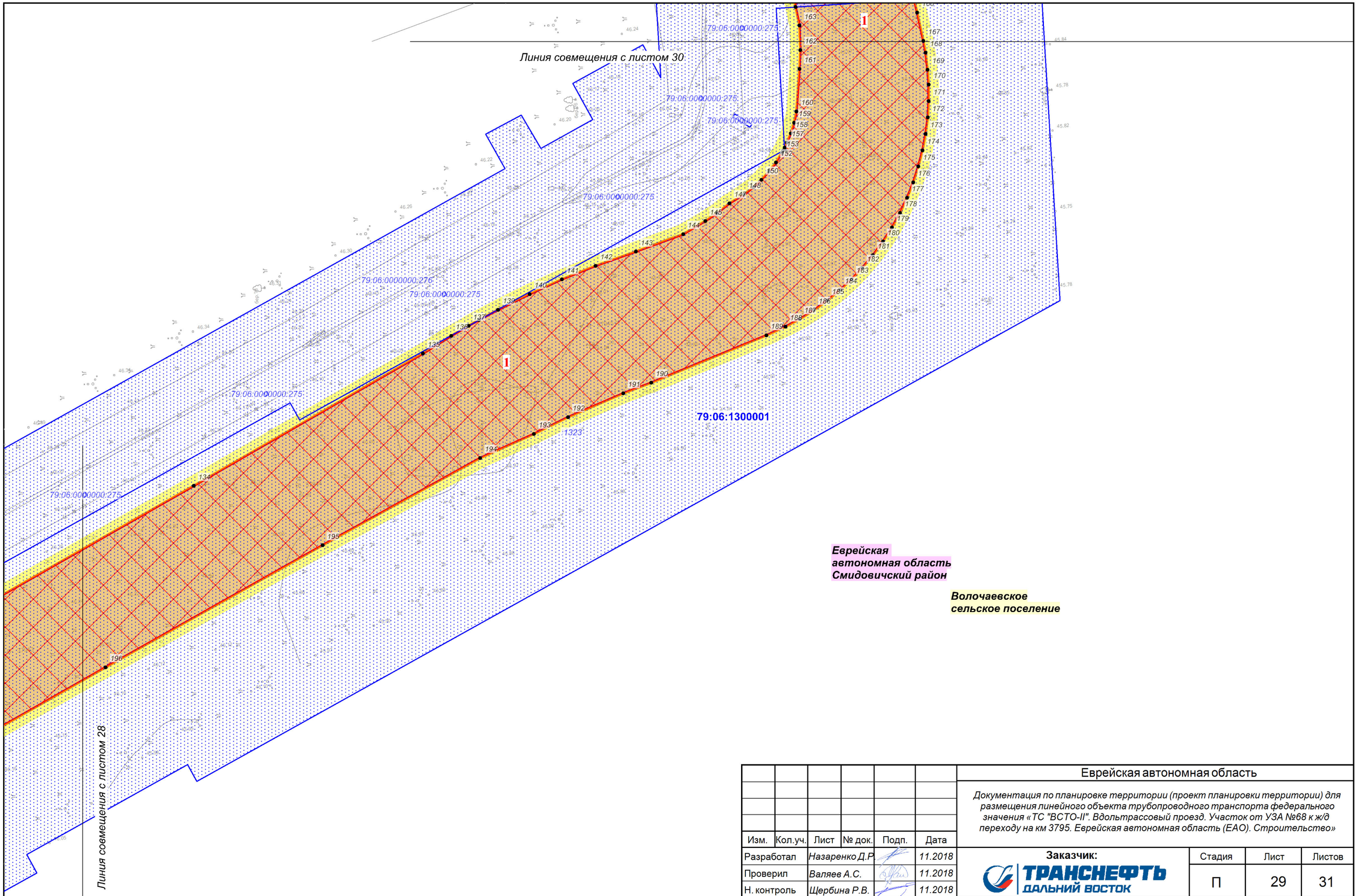

Изм.	Кол.уч.	Лист	№ док.	Подп.	Дата
Разработал		Назаренко Д.Р.			11.2018
Проверил		Валяев А.С.			11.2018
Н. контроль		Щербина Р.В.			11.2018

Еврейская автономная область

Документация по планировке территории (проект планировки территории) для размещения линейного объекта трубопроводного транспорта федерального значения «ТС "ВСТО-II". Вдольтрассовый проезд. Участок от УЗА №68 к ж/д переходу на км 3795. Еврейская автономная область (ЕАО). Строительство»

Заказчик: ТРАНСНЕФТЬ ДАЛЬНИЙ ВОСТОК

Стадия	Лист	Листов
П	29	31

Чертеж межевания территории

М 1:1 000

ООО "Геоинжстрой"
г. Москва,
ул. Новодмитровская, д.2, к.1
Лицензия ФСБ
Рег. № 28590 от 19.07.2016

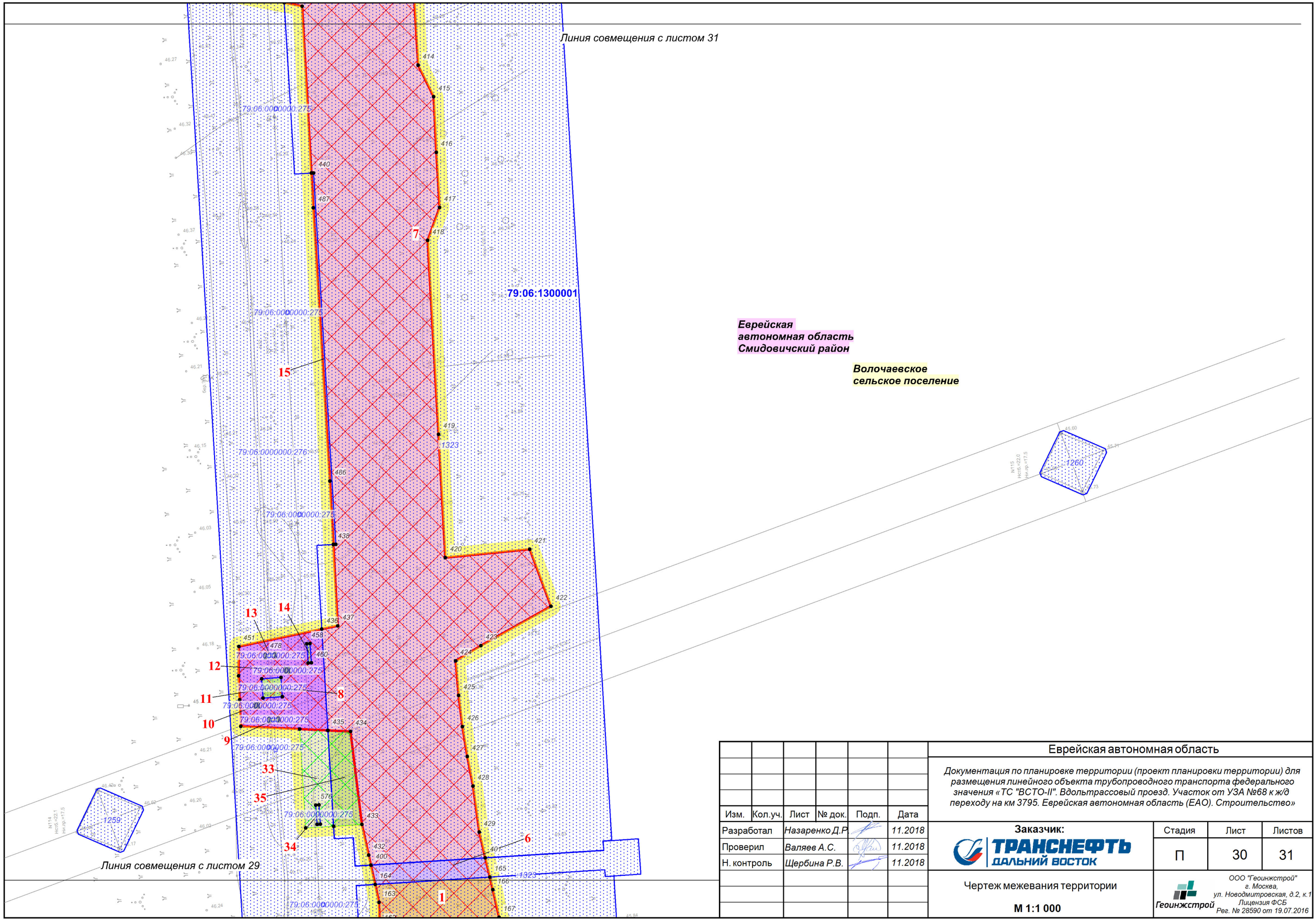

Изм.	Кол.уч.	Лист	№ док.	Подп.	Дата
Разработал		Назаренко Д.Р.			11.2018
Проверил		Валяев А.С.			11.2018
Н. контроль		Щербина Р.В.			11.2018

Еврейская автономная область

Документация по планировке территории (проект планировки территории) для размещения линейного объекта трубопроводного транспорта федерального значения «ТС "ВСТО-II". Вдольтрассовый проезд. Участок от УЗА №68 к ж/д переходу на км 3795. Еврейская автономная область (ЕАО). Строительство»

Заказчик: ТРАНСНЕФТЬ ДАЛЬНИЙ ВОСТОК

Стадия	Лист	Листов
П	30	31

Чертеж межевания территории

М 1:1 000

Геоинжстрой

ООО "Геоинжстрой"
г. Москва,
ул. Новодмитровская, д.2, к.1
Лицензия ФСБ
Рег. № 28590 от 19.07.2016

Разворотная площадка
15х15м

Еврейская
автономная область
Смидовичский район

Волочаевское
сельское поселение

79:06:1300001

Линия совмещения с листом 30

Изм.	Кол.уч.	Лист	№ док.	Подп.	Дата
Разработал		Назаренко Д.Р.			11.2018
Проверил		Валяев А.С.			11.2018
Н. контроль		Щербина Р.В.			11.2018

Еврейская автономная область

Документация по планировке территории (проект планировки территории) для размещения линейного объекта трубопроводного транспорта федерального значения «ТС "ВСТО-II". Вдольтрассовый проезд. Участок от УЗА №68 к ж/д переходу на км 3795. Еврейская автономная область (ЕАО). Строительство»

Заказчик: ТРАНСНЕФТЬ ДАЛЬНИЙ ВОСТОК

Стадия	Лист	Листов
П	31	31

Чертеж межевания территории

М 1:1 000

Геоинжстрой
ООО "Геоинжстрой"
г. Москва,
ул. Новодмитровская, д.2, к.1
Лицензия ФСБ
Рег. № 28590 от 19.07.2016

Приложение: Перечень координат характерных точек образуемых земельных участков

Система координат СК-63, зона G5
Геодезический порядок координат

Каталог координат образуемого земельного участка №1

№	Длины, м	Дир. Углы	X	Y
1	-	-	5366354,58	5335572,29
2	73,04	82° 46' 18"	5366363,77	5335644,75
3	40,71	83° 22' 14"	5366368,47	5335685,19
4	36,66	84° 17' 10"	5366372,12	5335721,67
5	50,04	84° 51' 7"	5366376,61	5335771,51
6	199,94	84° 30' 13"	5366395,76	5335970,53
7	349,95	84° 16' 58"	5366430,62	5336318,74
8	74,94	84° 9' 49"	5366438,24	5336393,29
9	74,97	83° 35' 50"	5366446,60	5336467,79
10	25,42	83° 20' 10"	5366449,55	5336493,04
11	50,05	84° 55' 17"	5366453,98	5336542,89
12	26,67	83° 23' 21"	5366457,05	5336569,38
13	48,16	85° 26' 19"	5366460,88	5336617,39
14	49,87	84° 39' 39"	5366465,52	5336667,04
15	99,97	84° 12' 26"	5366475,61	5336766,50
16	75,02	84° 28' 10"	5366482,84	5336841,17
17	24,95	84° 17' 46"	5366485,32	5336866,00
18	149,1	83° 46' 12"	5366501,50	5337014,22
19	26,13	83° 37' 41"	5366504,40	5337040,19
20	99,88	85° 8' 27"	5366512,86	5337139,71
21	109,87	84° 17' 6"	5366523,80	5337249,03
22	89,95	83° 23' 33"	5366534,15	5337338,38
23	25,16	83° 48' 56"	5366536,86	5337363,39
24	100,04	85° 9' 57"	5366545,29	5337463,07
25	124,84	83° 40' 19"	5366559,05	5337587,15
26	25,08	83° 45' 2"	5366561,78	5337612,08
27	25,11	84° 18' 35"	5366564,27	5337637,07
28	100,05	85° 12' 45"	5366572,62	5337736,77
29	24,92	84° 36' 43"	5366574,96	5337761,58
30	424,98	84° 14' 14"	5366617,63	5338184,41
31	250,01	84° 17' 52"	5366642,47	5338433,18
32	62,49	84° 12' 49"	5366648,77	5338495,35
33	62,53	84° 26' 20"	5366654,83	5338557,59
34	124,99	84° 6' 46"	5366667,65	5338681,92
35	162,47	84° 23' 52"	5366683,51	5338843,61
36	87,44	84° 0' 23"	5366692,64	5338930,57
37	49,96	83° 36' 37"	5366698,20	5338980,22
38	75,12	83° 56' 25"	5366706,13	5339054,92
39	37,61	84° 37' 44"	5366709,65	5339092,36
40	87,49	84° 53' 29"	5366717,44	5339179,50
41	74,96	84° 25' 7"	5366724,73	5339254,10
42	99,96	84° 4' 27"	5366735,05	5339353,53
43	250	84° 23' 14"	5366759,50	5339602,33
44	124,99	84° 7' 35"	5366772,29	5339726,66
45	75,03	84° 26' 50"	5366779,55	5339801,34
46	74,93	84° 9' 19"	5366787,18	5339875,88
47	49,89	83° 45' 45"	5366792,60	5339925,47
48	25,04	83° 14' 7"	5366795,55	5339950,34
49	50,1	83° 50' 48"	5366800,92	5340000,15
50	25,1	84° 29' 21"	5366803,33	5340025,13
51	93,32	84° 55' 18"	5366811,59	5340118,08
52	21,24	84° 32' 30"	5366813,61	5340139,22
53	9,07	358° 40' 25"	5366822,68	5340139,01
54	30,28	84° 15' 26"	5366825,71	5340169,14
55	9,25	169° 32' 24"	5366816,61	5340170,82
56	21,66	84° 32' 31"	5366818,67	5340192,38
57	106,98	84° 16' 53"	5366829,33	5340298,83
58	124,97	84° 11' 9"	5366841,99	5340423,16
59	150,02	84° 20' 18"	5366856,79	5340572,45
60	124,99	84° 5' 24"	5366869,66	5340696,78
61	125	84° 22' 50"	5366881,90	5340821,18
62	99,91	83° 42' 28"	5366892,85	5340920,49
63	75,09	83° 57' 38"	5366900,75	5340995,16
64	50,15	84° 25' 37"	5366905,62	5341045,07
65	25,04	85° 19' 39"	5366907,66	5341070,03
66	74,9	84° 46' 5"	5366914,49	5341144,62
67	84,94	84° 17' 50"	5366922,93	5341229,14
68	39,92	83° 55' 56"	5366927,15	5341268,84
69	225,08	84° 20' 50"	5366949,32	5341492,83
70	137,49	84° 11' 5"	5366963,25	5341629,61
71	112,5	84° 30' 22"	5366974,02	5341741,59
72	24,93	84° 0' 45"	5366976,62	5341766,38
73	99,93	83° 26' 17"	5366988,04	5341865,66
74	50,15	83° 47' 4"	5366993,47	5341915,52
75	25,13	84° 43' 30"	5366995,78	5341940,54
76	25	85° 10' 52"	5366997,88	5341965,45
77	49,94	84° 42' 13"	5367002,49	5342015,18
78	49,97	84° 30' 38"	5367007,27	5342064,92
	74,97	84° 15' 29"		

№	Длины, м	Дир. Углы	X	Y
79	74,97	84° 15' 29"	5367014,77	5342139,51
80	84,98	84° 7' 25"	5367023,47	5342224,04
81	64,95	84° 14' 50"	5367029,98	5342288,66
82	74,96	83° 32' 32"	5367038,41	5342363,14
83	100,16	83° 55' 30"	5367049,01	5342462,74
84	150,03	84° 47' 1"	5367062,65	5342612,15
85	24,95	84° 23' 15"	5367065,09	5342636,98
86	93,24	84° 18' 23"	5367074,34	5342729,76
87	102,41	84° 7' 54"	5367084,81	5342831,63
88	11	83° 50' 37"	5367085,99	5342842,57
89	10,13	85° 7' 41"	5367086,85	5342852,66
90	10,76	89° 8' 53"	5367087,01	5342863,42
91	12,6	91° 43' 43"	5367086,63	5342876,01
92	30,74	90° 33' 32"	5367086,33	5342906,75
93	7,6	80° 9' 12"	5367087,63	5342914,24
94	19,13	74° 51' 9"	5367092,63	5342932,71
95	10,41	60° 16' 56"	5367097,79	5342941,75
96	17,06	43° 15' 56"	5367110,21	5342953,44
97	5,72	38° 53' 40"	5367114,66	5342957,03
98	37,73	26° 53' 3"	5367148,31	5342974,09
99	10,02	23° 5' 9"	5367157,53	5342978,02
100	5,99	25° 29' 46"	5367162,94	5342980,60
101	10,62	26° 59' 58"	5367172,40	5342985,42
102	10,65	28° 55' 26"	5367181,72	5342990,57
103	50,57	31° 52' 2"	5367224,67	5343017,27
104	175,03	32° 14' 33"	5367372,71	5343110,65
105	187,45	32° 4' 41"	5367531,54	5343210,20
106	112,39	31° 35' 13"	5367627,28	5343269,07
	49,99	31° 7' 36"		

№	Длины, м	Дир. Углы	X	Y
107	49,99	31° 7' 36"	5367670,07	5343294,91
108	75,11	31° 29' 51"	5367734,11	5343334,15
109	50,1	32° 1' 51"	5367776,58	5343360,72
110	104,1	32° 26' 45"	5367864,43	5343416,57
111	7,57	320° 15' 9"	5367870,25	5343411,73
112	28,16	31° 48' 17"	5367894,18	5343426,57
113	7,78	106° 34' 20"	5367891,96	5343434,03
114	113,24	32° 3' 13"	5367987,94	5343494,13
115	74,98	31° 46' 25"	5368051,68	5343533,61
116	15,34	30° 56' 40"	5368064,84	5343541,50
117	6,15	32° 59' 33"	5368070,00	5343544,85
118	7,07	35° 37' 20"	5368075,75	5343548,97
119	6,85	38° 21' 33"	5368081,12	5343553,22
120	6,83	41° 5' 0"	5368086,27	5343557,71
121	6,83	43° 48' 50"	5368091,20	5343562,44
122	6,82	46° 32' 41"	5368095,89	5343567,39
123	6,84	49° 12' 28"	5368100,36	5343572,57
124	6,85	51° 56' 29"	5368104,58	5343577,96
125	6,84	54° 45' 15"	5368108,53	5343583,55
126	6,92	57° 27' 32"	5368112,25	5343589,38
127	13,32	61° 16' 46"	5368118,65	5343601,06
128	36,93	59° 39' 3"	5368137,31	5343632,93
129	75,16	60° 5' 19"	5368174,79	5343698,08
130	25	60° 53' 31"	5368186,95	5343719,92
131	25,05	60° 4' 4"	5368199,45	5343741,63
132	50,06	61° 12' 27"	5368223,56	5343785,50
133	174,91	60° 52' 18"	5368308,70	5343938,29
134	124,96	60° 16' 32"	5368370,66	5344046,81
	79,69	59° 59' 21"		

№	Длины, м	Дир. Углы	X	Y
135	79,69	59° 59' 21"	5368410,52	5344115,82
136	9,99	57° 57' 51"	5368415,82	5344124,29
137	6	60° 13' 53"	5368418,80	5344129,50
138	3,63	60° 49' 21"	5368420,57	5344132,67
139	6,5	61° 49' 7"	5368423,64	5344138,40
140	10,63	63° 34' 46"	5368428,37	5344147,92
141	10,67	65° 28' 33"	5368432,80	5344157,63
142	10,9	67° 54' 20"	5368436,90	5344167,73
143	12,85	70° 41' 27"	5368441,15	5344179,86
144	15,18	69° 38' 33"	5368446,43	5344194,09
145	7,71	59° 32' 44"	5368450,34	5344200,74
146	4,24	56° 20' 50"	5368452,69	5344204,27
147	4,8	51° 36' 4"	5368455,67	5344208,03
148	5,18	58° 25' 43"	5368458,38	5344212,44
149	3,46	52° 16' 12"	5368460,50	5344215,18
150	3,35	47° 10' 29"	5368462,78	5344217,64
151	3,41	42° 8' 58"	5368465,31	5344219,93
152	3,39	37° 12' 28"	5368468,01	5344221,98
153	3,4	32° 8' 53"	5368470,89	5344223,79
154	0,68	26° 56' 22"	5368471,50	5344224,10
155	0,62	60° 56' 43"	5368471,80	5344224,64
156	0,68	356° 38' 0"	5368472,48	5344224,60
157	1,63	27° 2' 14"	5368473,93	5344225,34
158	3	22° 7' 13"	5368476,71	5344226,47
159	3,43	16° 57' 19"	5368479,99	5344227,47
160	3,43	11° 55' 53"	5368483,35	5344228,18
161	12,83	4° 9' 20"	5368496,15	5344229,11
162	5,63	2° 14' 15"	5368501,78	5344229,33
	7,4	358° 27' 6"		

№	Длины, м	Дир. Углы	X	Y
163	7,4	358° 27' 6"	5368509,18	5344229,13
164	5,68	347° 47' 58"	5368514,73	5344227,93
165	35,7	86° 20' 18"	5368517,01	5344263,56
166	4,03	166° 30' 55"	5368513,09	5344264,50
167	8,73	167° 38' 5"	5368504,56	5344266,37
168	3,56	169° 58' 57"	5368501,05	5344266,99
169	5,2	172° 36' 6"	5368495,89	5344267,66
170	4,49	176° 2' 29"	5368491,41	5344267,97
171	4,95	179° 53' 3"	5368486,46	5344267,98
172	4,95	183° 28' 30"	5368481,52	5344267,68
173	4,99	187° 1' 30"	5368476,57	5344267,07
174	5,02	190° 47' 41"	5368471,64	5344266,13
175	5,01	194° 27' 8"	5368466,79	5344264,88
176	5,02	198° 6' 36"	5368462,02	5344263,32
177	4,98	201° 33' 58"	5368457,39	5344261,49
178	5,03	205° 11' 20"	5368452,84	5344259,35
179	5,04	208° 51' 20"	5368448,43	5344256,92
180	5,05	212° 37' 9"	5368444,18	5344254,20
181	5,04	216° 12' 39"	5368440,11	5344251,22
182	5,03	219° 55' 19"	5368436,25	5344247,99
183	4,68	223° 26' 32"	5368432,85	5344244,77
184	4,72	226° 58' 29"	5368429,63	5344241,32
185	4,97	230° 28' 30"	5368426,47	5344237,49
186	4,98	234° 8' 29"	5368423,55	5344233,45
187	5,09	237° 41' 3"	5368420,83	5344229,15
188	4,85	242° 13' 10"	5368418,57	5344224,86
189	6,32	245° 30' 12"	5368415,95	5344219,11
190	37,44	247° 38' 50"	5368401,71	5344184,48
	9,01	249° 7' 53"		

№	Длины, м	Дир. Углы	X	Y
191	9,01	249° 7' 53"	5368398,50	5344176,06
192	18,1	246° 41' 35"	5368391,34	5344159,44
193	11,41	243° 50' 21"	5368386,31	5344149,20
194	17,74	245° 50' 50"	5368379,05	5344133,01
195	54,21	241° 1' 42"	5368352,79	5344085,58
196	74,91	240° 39' 47"	5368316,09	5344020,28
197	49,97	240° 20' 10"	5368291,36	5343976,86
198	50,07	240° 20' 14"	5368266,58	5343933,35
199	24,99	240° 52' 50"	5368254,42	5343911,52
200	49,91	240° 16' 14"	5368229,67	5343868,18
201	100	239° 58' 43"	5368179,64	5343781,60
202	25	240° 19' 3"	5368167,26	5343759,88
203	25,02	239° 34' 55"	5368154,59	5343738,30
204	47,93	240° 53' 1"	5368131,27	5343696,43
205	10,82	218° 3' 21"	5368122,75	5343689,76
206	34,45	241° 2' 20"	5368106,07	5343659,62
207	10,91	263° 47' 35"	5368104,89	5343648,77
208	33,89	241° 9' 31"	5368088,54	5343619,08
209	10,13	230° 26' 52"	5368082,09	5343611,27
210	1,84	240° 38' 32"	5368081,19	5343609,67
211	4,9	239° 21' 24"	5368078,69	5343605,45
212	5,95	236° 18' 35"	5368075,39	5343600,50
213	5,96	233° 6' 39"	5368071,81	5343595,73
214	5,91	229° 52' 18"	5368068,00	5343591,21
215	5,9	226° 14' 11"	5368063,92	5343586,95
216	5,93	223° 5' 10"	5368059,59	5343582,90
217	5,93	219° 52' 2"	5368055,04	5343579,10
218	6,11	216° 40' 56"	5368050,14	5343575,45
	6,39	213° 30' 57"		

№	Длины, м	Дир. Углы	X	Y
219	6,39	213° 30' 57"	5368044,81	5343571,92
220	10,06	222° 22' 51"	5368037,38	5343565,14
221	29,54	211° 41' 56"	5368012,25	5343549,62
222	25	212° 16' 21"	5367991,11	5343536,27
223	124,89	211° 50' 50"	5367885,02	5343470,37
224	12,05	211° 11' 2"	5367874,71	5343464,13
225	23,08	142° 32' 3"	5367856,39	5343478,17
226	20,43	212° 1' 2"	5367839,07	5343467,34
227	21,88	284° 38' 22"	5367844,60	5343446,17
228	102,95	211° 38' 39"	5367756,96	5343392,16
229	50,03	211° 39' 25"	5367714,37	5343365,90
230	50,07	212° 10' 22"	5367671,99	5343339,24
231	75,04	212° 26' 56"	5367608,67	5343298,98
232	74,96	212° 18' 50"	5367545,32	5343258,91
233	49,94	212° 1' 55"	5367502,98	5343232,42
234	149,96	211° 40' 57"	5367375,37	5343153,66
235	47,82	211° 51' 19"	5367334,75	5343128,42
236	10,8	189° 3' 9"	5367324,08	5343126,72
237	34,4	211° 31' 55"	5367294,76	5343108,73
238	10,82	234° 15' 10"	5367288,44	5343099,95
239	72,77	211° 19' 51"	5367226,28	5343062,11
240	50,14	211° 43' 40"	5367183,63	5343035,74
241	7,35	212° 30' 3"	5367177,43	5343031,79
242	10,06	204° 30' 1"	5367168,28	5343027,62
243	12,72	211° 33' 58"	5367157,44	5343020,96
244	8,98	209° 25' 13"	5367149,62	5343016,55
245	10,18	207° 29' 47"	5367140,59	5343011,85
246	10,1	214° 5' 57"	5367132,23	5343006,19
	31,01	206° 31' 55"		

Изм.	Кол.уч.	Лист	№ док.	Подпись	Дата

«ТС «ВСТО-II». Вдольтрассовый проезд. Участок от УЗА №68 к ж/д переходу на км 3795. Еврейская автономная область (ЕАО). Строительство»

Лист 46

№ док. | Вып. | Взам. инв. № | Подпись и дата | Инв. № подл.

Формат А3

№	Длины, м	Дир. Углы	X	Y
247	31,01	206° 31' 55"	5367104,49	5342992,34
248	12,26	206° 30' 8"	5367093,52	5342986,87
249	5,16	209° 44' 41"	5367089,04	5342984,31
250	5,44	212° 59' 18"	5367084,48	5342981,35
251	4,5	217° 13' 36"	5367080,90	5342978,63
252	5,04	220° 44' 12"	5367077,08	5342975,34
253	5,03	224° 31' 1"	5367073,49	5342971,81
254	4,89	227° 59' 11"	5367070,22	5342968,18
255	4,87	231° 24' 49"	5367067,18	5342964,37
256	4,87	235° 2' 12"	5367064,39	5342960,38
257	4,87	238° 41' 35"	5367061,86	5342956,22
258	4,88	242° 16' 47"	5367059,59	5342951,90
259	4,87	245° 54' 22"	5367057,60	5342947,45
260	4,86	249° 24' 9"	5367055,89	5342942,90
261	4,95	253° 6' 4"	5367054,45	5342938,16
262	4,96	256° 34' 50"	5367053,30	5342933,34
263	6,25	261° 3' 55"	5367052,33	5342927,17
264	5,62	265° 24' 20"	5367051,88	5342921,57
265	45,23	269° 58' 28"	5367051,86	5342876,34
266	10,08	262° 45' 43"	5367050,59	5342866,34
267	31,86	267° 6' 12"	5367048,98	5342834,52
268	10,09	271° 38' 46"	5367049,27	5342824,43
269	134,94	264° 20' 51"	5367035,98	5342690,15
270	99,91	264° 12' 13"	5367025,89	5342590,75
271	125,06	263° 33' 31"	5367011,86	5342466,48
272	197,86	264° 37' 3"	5366993,30	5342269,49
273	10,8	241° 27' 56"	5366988,14	5342260,00
274	34,43	264° 18' 57"	5366984,73	5342225,74
	10,83	286° 57' 45"		

№	Длины, м	Дир. Углы	X	Y
275	10,83	286° 57' 45"	5366987,89	5342215,38
276	135,28	264° 15' 35"	5366974,36	5342080,78
277	37,43	264° 0' 16"	5366970,45	5342043,55
278	125,05	263° 35' 42"	5366956,50	5341919,28
279	150,12	264° 45' 22"	5366942,78	5341769,79
280	124,91	264° 12' 37"	5366930,18	5341645,52
281	125,01	264° 22' 2"	5366917,91	5341521,11
282	175,02	264° 9' 33"	5366900,10	5341347,00
283	50,05	264° 23' 35"	5366895,21	5341297,19
284	22,76	264° 40' 48"	5366893,10	5341274,53
285	10,82	241° 23' 52"	5366887,92	5341265,03
286	34,45	264° 22' 7"	5366884,54	5341230,75
287	10,84	286° 59' 52"	5366887,71	5341220,38
288	47,77	264° 23' 22"	5366883,04	5341172,84
289	24,93	264° 3' 38"	5366880,46	5341148,04
290	99,97	263° 36' 7"	5366869,32	5341048,69
291	50,1	264° 1' 11"	5366864,10	5340998,86
292	50,09	264° 28' 1"	5366859,27	5340949,00
293	75,03	264° 56' 45"	5366852,66	5340874,26
294	24,96	264° 45' 35"	5366850,38	5340849,40
295	174,93	264° 12' 44"	5366832,74	5340675,36
296	112,53	264° 20' 57"	5366821,66	5340563,38
297	62,46	264° 11' 33"	5366815,34	5340501,24
298	222,8	264° 20' 27"	5366793,37	5340279,53
299	10,84	241° 31' 13"	5366788,20	5340270,00
300	34,42	264° 18' 51"	5366784,79	5340235,75
301	10,85	287° 2' 54"	5366787,97	5340225,38
302	97,7	264° 1' 51"	5366777,81	5340128,21
	74,97	263° 37' 15"		

№	Длины, м	Дир. Углы	X	Y
303	74,97	263° 37' 15"	5366769,48	5340053,70
304	50,11	263° 53' 40"	5366764,15	5340003,87
305	25,07	264° 27' 35"	5366761,73	5339978,92
306	100,03	265° 0' 58"	5366753,04	5339879,27
307	49,93	264° 23' 27"	5366748,16	5339829,58
308	99,99	264° 9' 23"	5366737,98	5339730,11
309	249,99	264° 20' 44"	5366713,35	5339481,34
310	112,45	264° 4' 26"	5366701,74	5339369,49
311	62,65	264° 22' 0"	5366695,59	5339307,14
312	22,74	264° 57' 13"	5366693,59	5339284,49
313	10,78	241° 13' 26"	5366688,40	5339275,04
314	34,48	264° 11' 24"	5366684,91	5339240,74
315	10,84	287° 9' 53"	5366688,11	5339230,38
316	72,67	263° 54' 34"	5366680,40	5339158,12
317	37,48	263° 27' 32"	5366676,13	5339120,88
318	50,08	263° 46' 29"	5366670,70	5339071,10
319	87,67	264° 32' 27"	5366662,36	5338983,83
320	50,01	265° 1' 16"	5366658,02	5338934,01
321	49,95	264° 36' 44"	5366653,33	5338884,28
322	49,94	264° 23' 31"	5366648,45	5338834,58
323	100	264° 9' 5"	5366638,26	5338735,10
324	262,51	264° 20' 39"	5366612,39	5338473,87
325	37,45	264° 1' 22"	5366608,49	5338436,62
326	75,04	264° 19' 30"	5366601,07	5338361,95
327	72,76	264° 8' 48"	5366593,65	5338289,57
328	10,88	241° 20' 20"	5366588,43	5338280,02
329	34,48	264° 18' 27"	5366585,01	5338245,71
330	10,87	287° 24' 4"	5366588,26	5338235,34
	397,75	264° 17' 25"		

№	Длины, м	Дир. Углы	X	Y
331	397,75	264° 17' 25"	5366548,69	5337839,56
332	74,94	264° 9' 22"	5366541,06	5337765,01
333	49,96	263° 51' 49"	5366535,72	5337715,34
334	75,03	263° 26' 56"	5366527,16	5337640,80
335	25,12	264° 7' 41"	5366524,59	5337615,81
336	100,08	265° 4' 54"	5366516,01	5337516,10
337	24,9	264° 33' 42"	5366513,65	5337491,31
338	49,86	264° 3' 34"	5366508,49	5337441,72
339	49,98	263° 2' 49"	5366502,44	5337392,11
340	25,14	263° 54' 14"	5366499,77	5337367,11
341	25,13	264° 27' 1"	5366497,34	5337342,10
342	47,85	265° 15' 11"	5366493,38	5337294,41
343	10,75	242° 5' 59"	5366488,35	5337284,91
344	34,38	264° 49' 36"	5366485,25	5337250,67
345	10,85	287° 22' 56"	5366488,49	5337240,32
346	97,65	264° 20' 24"	5366478,86	5337143,15
347	74,96	263° 17' 48"	5366470,11	5337068,70
348	25,1	263° 39' 53"	5366467,34	5337043,75
349	25,12	264° 26' 53"	5366464,91	5337018,75
350	50,06	264° 58' 50"	5366460,53	5336968,88
351	87,44	264° 46' 37"	5366452,57	5336881,80
352	212,35	264° 16' 3"	5366431,36	5336670,51
353	125	263° 36' 5"	5366417,43	5336546,29
354	75,16	264° 18' 13"	5366409,97	5336471,50
355	100,03	265° 1' 18"	5366401,29	5336371,85
356	72,65	264° 21' 7"	5366394,14	5336299,55
357	10,88	241° 4' 42"	5366388,88	5336290,03
358	34,51	264° 22' 43"	5366385,50	5336255,69
	10,84	287° 16' 53"		

№	Длины, м	Дир. Углы	X	Y
359	10,84	287° 16' 53"	5366388,72	5336245,34
360	272,76	264° 17' 45"	5366361,61	5335973,93
361	74,98	264° 9' 33"	5366353,98	5335899,34
362	37,46	263° 59' 33"	5366350,06	5335862,09
363	70,5	263° 43' 47"	5366342,36	5335792,01
364	103,13	264° 20' 7"	5366332,18	5335689,38
365	44,49	263° 49' 54"	5366327,40	5335645,15
366	263,82	263° 25' 12"	5366297,17	5335383,07
367	10,6	173° 33' 8"	5366286,64	5335384,26
368	43,98	263° 25' 10"	5366281,60	5335340,57
369	10,75	343° 31' 12"	5366291,91	5335337,52
370	12,15	281° 35' 14"	5366294,35	5335325,62
371	7,85	281° 36' 37"	5366295,93	5335317,93
372	2,08	281° 38' 1"	5366296,35	5335315,89
373	13,66	14° 19' 15"	5366309,59	5335319,27
374	55,94	83° 32' 40"	5366315,88	5335374,86
375	15,68	13° 2' 38"	5366331,16	5335378,40
376	45,25	82° 43' 32"	5366336,89	5335423,29
377	50,09	83° 3' 3"	5366342,95	5335473,01
378	50,03	83° 25' 23"	5366348,68	5335522,71
1	49,93	83° 12' 49"	5366354,58	5335572,29
	-	-		
Площадь: 342082 кв.м.; Периметр: 19514 м				

Каталог координат образуемого земельного участка №2

№	Длины, м	Дир. Углы	X	Y
379	-	-	5366310,02	5335319,38
380	24,72	83° 46' 30"	5366312,70	5335343,95
381	11,96	355° 44' 0"	5366324,63	5335343,06
382	30,88	79° 0' 10"	5366330,52	5335373,37
383	5,05	82° 43' 12"	5366331,16	5335378,38
384	15,67	193° 3' 37"	5366315,90	5335374,84
385	55,91	263° 32' 27"	5366309,61	5335319,28
379	0,42	13° 42' 25"	5366310,02	5335319,38
	-	-		
386	-	-	5366320,96	5335345,75
387	0,99	51° 58' 21"	5366321,57	5335346,53
388	2,95	141° 20' 24"	5366319,27	5335348,37
389	1	231° 31' 11"	5366318,65	5335347,59
386	2,95	321° 27' 40"	5366320,96	5335345,75
	-	-		
Площадь: 459 кв.м.; Периметр: 152 м				

Каталог координат образуемого земельного участка №3

№	Длины, м	Дир. Углы	X	Y
386	-	-	5366320,96	5335345,75
387	0,99	51° 58' 21"	5366321,57	5335346,53
388	2,95	141° 20' 24"	5366319,27	5335348,37
389	1	231° 31' 11"	5366318,65	5335347,59
386	2,95	321° 27' 40"	5366320,96	5335345,75
	-	-		
Площадь: 3 кв.м.; Периметр: 8 м				

Каталог координат образуемого земельного участка №4

№	Длины, м	Дир. Углы	X	Y
390	-	-	5366847,85	5340138,42
391	26,27	83° 55' 29"	5366850,63	5340164,54
392	20,09	169° 32' 4"	5366830,87	5340168,19
393	5,23	169° 31' 42"	5366825,73	5340169,14
394	30,28	264° 15' 26"	5366822,70	5340139,01
395	5,17	358° 40' 13"	5366827,87	5340138,89
390	19,99	358° 39' 8"	5366847,85	5340138,42
	-	-		
Площадь: 711 кв.м.; Периметр: 107 м				

Каталог координат образуемого земельного участка №5

№	Длины, м	Дир. Углы	X	Y
396	-	-	5367897,57	5343415,20
397	11,84	106° 35' 0"	5367894,19	5343426,55
398	28,15	211° 48' 55"	5367870,27	5343411,71
399	12,41	320° 17' 41"	5367879,82	5343403,78
396	21,11	32° 45' 23"	5367897,57	5343415,20
	-	-		
Площадь: 286 кв.м.; Периметр: 74 м				

Каталог координат образуемого земельного участка №6

№	Длины, м	Дир. Углы	X	Y
400	-	-	5368520,73	5344226,64
401	35,57	86° 22' 24"	5368522,98	5344262,14
402	6,12	166° 34' 37"	5368517,03	5344263,56
403	35,7	266° 20' 18"	5368514,75	5344227,93
400	6,12	347° 49' 36"	5368520,73	5344226,64
	-	-		
Площадь: 215 кв.м.; Периметр: 84 м				

Каталог координат образуемого земельного участка №7

№	Длины, м	Дир. Углы	X	Y
404	-	-	5368913,43	5344205,46
405	33,47	93° 22' 28"	5368911,46	5344238,87
406	35,66	181° 27' 43"	5368875,81	5344237,96
407	14	181° 18' 33"	5368861,81	5344237,64
408	29,99	178° 25' 59"	5368831,83	5344238,46
409	9,11	168° 51' 45"	5368822,89	5344240,22
410	29,71	82° 49' 37"	5368826,60	5344269,70
411	18,41	164° 29' 57"	5368808,86	5344274,62
412	23,65	246° 55' 31"	5368799,59	5344252,86
413	14,51	243° 54' 42"	5368793,21	5344239,83
414	24,26	176° 37' 15"	5368768,99	5344241,26
415	10,94	153° 44' 22"	5368759,18	5344246,10
	17,23	177° 18' 19"		

№	Длины, м	Дир. Углы	X	Y
416	17,23	177° 18' 19"	5368741,97	5344246,91
417	17,17	176° 39' 39"	5368724,83	5344247,91
418	10,87	199° 34' 7"	5368714,59	5344244,27
419	60,27	176° 47' 41"	5368654,41	5344247,64
420	38,32	176° 50' 36"	5368616,15	5344249,75
421	26,29	84° 19' 26"	5368618,75	5344275,91
422	18,85	159° 28' 7"	5368601,10	5344282,52
423	24,98	240° 33' 3"	5368588,82	5344260,77
424	9,17	239° 22' 45"	5368584,15	5344252,88
425	10,8	174° 47' 45"	5368573,39	5344253,86
426	9,73	172° 55' 7"	5368563,73	5344255,06
427	9,38	170° 58' 46"	5368554,47	5344256,53
428	9,35	169° 8' 48"	5368545,29	5344258,29
429	14,44	172° 16' 46"	5368530,98	5344260,23
430	8,22	166° 33' 20"	5368522,99	5344262,14
431	35,58	266° 23' 25"	5368520,75	5344226,63
432	3,18	347° 50' 32"	5368523,86	5344225,96
433	9,72	347° 27' 53"	5368533,35	5344223,85
434	29,04	353° 2' 20"	5368562,18	5344220,33
435	7,07	272° 40' 34"	5368562,51	5344213,27
436	31,49	356° 34' 36"	5368593,94	5344211,39
437	5,03	78° 18' 38"	5368594,96	5344216,32
438	25,3	356° 55' 5"	5368620,22	5344214,96
439	0,78	86° 19' 55"	5368620,27	5344215,74
440	115,5	356° 33' 54"	5368735,56	5344208,82
441	0,64	266° 25' 25"	5368735,52	5344208,18
442	51,88	356° 48' 24"	5368787,32	5344205,29
443	5,67	280° 40' 31"	5368788,37	5344199,72
	26,95	356° 31' 56"		

№	Длины, м	Дир. Углы	X	Y
444	26,95	356° 31' 56"	5368815,27	5344198,09
445	5,45	83° 34' 42"	5368815,88	5344203,51
446	37,81	356° 26' 12"	5368853,62	5344201,16
447	11,32	0° 30' 22"	5368864,94	5344201,26
448	9,37	1° 57' 29"	5368874,30	5344201,58
449	12,86	4° 30' 16"	5368887,12	5344202,59
450	16,31	3° 26' 41"	5368903,40	5344203,57
404	10,21	10° 40' 16"	5368913,43	5344205,46
	-	-		
Площадь: 15749 кв.м.; Периметр: 980 м				

Каталог координат образуемого земельного участка №8

№	Длины, м	Дир. Углы	X	Y
451	-	-	5368588,62	5344185,62
452	26,29	78° 19' 36"	5368593,94	5344211,37
453	31,49	176° 34' 36"	5368562,51	5344213,25
454	8,7	272° 42' 4"	5368562,92	5344204,56
455	18,33	272° 41' 20"	5368563,78	5344186,25
456	8,27	357° 42' 43"	5368572,04	5344185,92
457	7,41	357° 22' 9"	5368579,44	5344185,58
451	9,18	0° 14' 58"	5368588,62	5344185,62
	-	-		
458	-	-	5368589,41	5344206,76
459	1,01	85° 28' 16"	5368589,49	5344207,77
460	6,01	176° 16' 51"	5368583,49	5344208,16
461	1	265° 25' 33"	5368583,41	5344207,16
458	6,01	356° 11' 9"	5368589,41	5344206,76
	-	-		
462	-	-	5368570,74	5344190,67
463	1	86° 33' 58"	5368570,80	5344191,67
464	1	177° 8' 15"	5368569,80	5344191,72
465	0,99	266° 31' 54"	5368569,74	5344190,73
	1	356° 33' 58"		

№	Длины, м	Дир. Углы	X	Y
462	1	356° 33' 58"	5368570,74	5344190,67
	-	-		
466	-	-	5368581,63	5344200,08
	1	86° 33' 58"		
467			5368581,69	5344201,08
	1	177° 8' 15"		
468			5368580,69	5344201,13
	0,99	266° 31' 54"		
469			5368580,63	5344200,14
	1	356° 33' 58"		
466			5368581,63	5344200,08
	-	-		
470	-	-	5368578,57	5344192,69
	5,99	86° 10' 23"		
471			5368578,97	5344198,67
	6,01	175° 59' 44"		
472			5368572,97	5344199,09
	5,99	266° 10' 23"		
473			5368572,57	5344193,11
	6,01	355° 59' 44"		
470			5368578,57	5344192,69
	-	-		
474	-	-	5368566,24	5344194,96
	3,02	86° 0' 32"		
475			5368566,45	5344197,97
	1	175° 59' 44"		
476			5368565,45	5344198,04
	3,02	266° 0' 32"		
477			5368565,24	5344195,03
	1	355° 59' 44"		
474			5368566,24	5344194,96
	-	-		
478	-	-	5368586,16	5344193,83
	3,01	85° 59' 44"		
479			5368586,37	5344196,83
	1	175° 59' 44"		
480			5368585,37	5344196,90
	3,01	265° 59' 44"		
481			5368585,16	5344193,90
	1	355° 59' 44"		
478			5368586,16	5344193,83
	-	-		
Площадь: 698 кв.м.; Периметр: 172 м				

Каталог координат образуемого земельного участка №9

№	Длины, м	Дир. Углы	X	Y
474	-	-	5368566,24	5344194,96
	3,02	86° 0' 32"		
475			5368566,45	5344197,97
	1	175° 59' 44"		
476			5368565,45	5344198,04
	3,02	266° 0' 32"		
477			5368565,24	5344195,03
	1	355° 59' 44"		
474			5368566,24	5344194,96
	-	-		
Площадь: 3 кв.м.; Периметр: 8 м				

Каталог координат образуемого земельного участка №10

№	Длины, м	Дир. Углы	X	Y
462	-	-	5368570,74	5344190,67
	1	86° 33' 58"		
463			5368570,80	5344191,67
	1	177° 8' 15"		
464			5368569,80	5344191,72
	0,99	266° 31' 54"		
465			5368569,74	5344190,73
	1	356° 33' 58"		
462			5368570,74	5344190,67
	-	-		
Площадь: 1 кв.м.; Периметр: 4 м				

Каталог координат образуемого земельного участка №11

№	Длины, м	Дир. Углы	X	Y
470	-	-	5368578,57	5344192,69
	5,99	86° 10' 23"		
471			5368578,97	5344198,67
	6,01	175° 59' 44"		
472			5368572,97	5344199,09
	5,99	266° 10' 23"		
473			5368572,57	5344193,11
	6,01	355° 59' 44"		
470			5368578,57	5344192,69
	-	-		
Площадь: 36 кв.м.; Периметр: 24 м				

Каталог координат образуемого земельного участка №12

№	Длины, м	Дир. Углы	X	Y
466	-	-	5368581,63	5344200,08
	1	86° 33' 58"		
467			5368581,69	5344201,08
	1	177° 8' 15"		
468			5368580,69	5344201,13
	0,99	266° 31' 54"		
469			5368580,63	5344200,14
	1	356° 33' 58"		
466			5368581,63	5344200,08
	-	-		
Площадь: 1 кв.м.; Периметр: 4 м				

Каталог координат образуемого земельного участка №13

№	Длины, м	Дир. Углы	X	Y
478	-	-	5368586,16	5344193,83
	3,01	85° 59' 44"		
479			5368586,37	5344196,83
	1	175° 59' 44"		
480			5368585,37	5344196,90
	3,01	265° 59' 44"		
481			5368585,16	5344193,90
	1	355° 59' 44"		
478			5368586,16	5344193,83
	-	-		
Площадь: 3 кв.м.; Периметр: 8 м				

Каталог координат образуемого земельного участка №14

№	Длины, м	Дир. Углы	X	Y
458	-	-	5368589,41	5344206,76
	1,01	85° 28' 16"		
459			5368589,49	5344207,77
	6,01	176° 16' 51"		
460			5368583,49	5344208,16
	1	265° 25' 33"		
461			5368583,41	5344207,16
	6,01	356° 11' 9"		
458			5368589,41	5344206,76
	-	-		
Площадь: 6 кв.м.; Периметр: 14 м				

Каталог координат образуемого земельного участка №15

№	Длины, м	Дир. Углы	X	Y
482	-	-	5368735,50	5344208,18
	0,62	86° 18' 31"		
483			5368735,54	5344208,80
	115,46	176° 33' 50"		
484			5368620,29	5344215,72
	0,77	266° 17' 4"		
485			5368620,24	5344214,95
	19,75	356° 55' 23"		
486			5368639,96	5344213,89
	84,96	356° 33' 7"		
487			5368724,77	5344208,78
	10,75	356° 47' 58"		
482			5368735,50	5344208,18
	-	-		
Площадь: 77 кв.м.; Периметр: 232 м				

Каталог координат образуемого земельного участка №16

№	Длины, м	Дир. Углы	X	Y
488	-	-	5368812,16	5344170,70
	19,24	83° 31' 29"		
489			5368814,33	5344189,82
	8,3	83° 34' 6"		
490			5368815,26	5344198,07
	26,94	176° 31' 52"		
491			5368788,37	5344199,70

№	Длины, м	Дир. Углы	X	Y
492	28,34	280° 40' 31"	5368793,62	5344171,85
488	18,58	356° 27' 2"	5368812,16	5344170,70
493	-	-	5368802,07	5344193,73
494	1	85° 25' 33"	5368802,15	5344194,73
495	6	176° 10' 46"	5368796,16	5344195,13
496	1,01	265° 28' 16"	5368796,08	5344194,12
493	6	356° 16' 29"	5368802,07	5344193,73
497	-	-	5368800,43	5344176,76
498	1	87° 8' 15"	5368800,48	5344177,76
499	0,99	177° 6' 31"	5368799,49	5344177,81
500	1	266° 33' 58"	5368799,43	5344176,81
497	1	357° 8' 15"	5368800,43	5344176,76
501	-	-	5368811,25	5344186,28
502	0,99	86° 31' 54"	5368811,31	5344187,27
503	1	177° 8' 15"	5368810,31	5344187,32
504	0,99	266° 31' 54"	5368810,25	5344186,33
501	1	357° 8' 15"	5368811,25	5344186,28
505	-	-	5368808,22	5344178,82
506	5,99	86° 10' 23"	5368808,62	5344184,80
507	6	176° 5' 3"	5368802,63	5344185,21
508	5,99	266° 10' 23"	5368802,23	5344179,23
505	6	356° 5' 3"	5368808,22	5344178,82
509	-	-	5368795,72	5344181,21
510	3	85° 58' 56"	5368795,93	5344184,20
511	1	175° 25' 33"	5368794,93	5344184,28
512	3,02	266° 0' 32"	5368794,72	5344181,27
509	1	356° 33' 58"	5368795,72	5344181,21
	-	-		
Площадь: 579 кв.м.; Периметр: 155 м				

Каталог координат образуемого земельного участка №17

№	Длины, м	Дир. Углы	X	Y
493	-	-	5368802,07	5344193,73
494	1	85° 25' 33"	5368802,15	5344194,73
495	6	176° 10' 46"	5368796,16	5344195,13
496	1,01	265° 28' 16"	5368796,08	5344194,12
493	6	356° 16' 29"	5368802,07	5344193,73
	-	-		
Площадь: 6 кв.м.; Периметр: 14 м				

Каталог координат образуемого земельного участка №18

№	Длины, м	Дир. Углы	X	Y
509	-	-	5368795,72	5344181,21
510	3	85° 58' 56"	5368795,93	5344184,20
511	1	175° 25' 33"	5368794,93	5344184,28
512	3,02	266° 0' 32"	5368794,72	5344181,27
509	1	356° 33' 58"	5368795,72	5344181,21
	-	-		
Площадь: 3 кв.м.; Периметр: 8 м				

Каталог координат образуемого земельного участка №19

№	Длины, м	Дир. Углы	X	Y
497	-	-	5368800,43	5344176,76
498	1	87° 8' 15"	5368800,48	5344177,76
499	0,99	177° 6' 31"	5368799,49	5344177,81
500	1	266° 33' 58"	5368799,43	5344176,81
497	1	357° 8' 15"	5368800,43	5344176,76
	-	-		
Площадь: 1 кв.м.; Периметр: 4 м				

Каталог координат образуемого земельного участка №20

№	Длины, м	Дир. Углы	X	Y
505	-	-	5368808,22	5344178,82
506	5,99	86° 10' 23"	5368808,62	5344184,80
507	6	176° 5' 3"	5368802,63	5344185,21
508	5,99	266° 10' 23"	5368802,23	5344179,23
	6	356° 5' 3"		

№	Длины, м	Дир. Углы	X	Y
505	6	356° 5' 3"	5368808,22	5344178,82
	-	-		
Площадь: 36 кв.м.; Периметр: 24 м				

Каталог координат образуемого земельного участка №21

№	Длины, м	Дир. Углы	X	Y
501	-	-	5368811,25	5344186,28
502	0,99	86° 31' 54"	5368811,31	5344187,27
503	1	177° 8' 15"	5368810,31	5344187,32
504	0,99	266° 31' 54"	5368810,25	5344186,33
501	1	357° 8' 15"	5368811,25	5344186,28
	-	-		
Площадь: 1 кв.м.; Периметр: 4 м				

Каталог координат образуемого земельного участка №22

№	Длины, м	Дир. Углы	X	Y
513	-	-	5368919,39	5344206,60
514	2,58	93° 6' 21"	5368919,25	5344209,18
515	29,89	93° 22' 31"	5368917,49	5344239,02
516	6,02	181° 25' 38"	5368911,47	5344238,87
517	30,55	273° 23' 46"	5368913,28	5344208,37
518	2,89	273° 21' 59"	5368913,45	5344205,48
513	6,04	10° 40' 40"	5368919,39	5344206,60
	-	-		
Площадь: 198 кв.м.; Периметр: 78 м				

Каталог координат образуемого земельного участка №23

№	Длины, м	Дир. Углы	X	Y
519	-	-	5369009,05	5344222,45
520	22,59	99° 50' 15"	5369005,19	5344244,71
521	14,57	99° 47' 54"	5369002,71	5344259,07
522	32,52	190° 42' 18"	5368970,76	5344253,03
523	11,57	238° 49' 26"	5368964,77	5344243,13
524	16,18	191° 48' 10"	5368948,93	5344239,82
515	31,45	181° 27' 27"	5368917,49	5344239,02

№	Длины, м	Дир. Углы	X	Y
525	32,5	273° 23' 13"	5368919,41	5344206,58
526	71,37	10° 39' 0"	5368989,55	5344219,77
527	0,97	280° 2' 31"	5368989,72	5344218,81
519	19,67	10° 39' 51"	5369009,05	5344222,45
528	-	-	5368996,18	5344246,11
529	2,11	101° 12' 12"	5368995,77	5344248,18
530	2,05	190° 42' 20"	5368993,76	5344247,80
531	2,11	281° 12' 12"	5368994,17	5344245,73
528	2,05	10° 42' 20"	5368996,18	5344246,11
Площадь: 2859 кв.м.; Периметр: 262 м				

Каталог координат образуемого земельного участка №24

№	Длины, м	Дир. Углы	X	Y
532	-	-	5369010,09	5344216,41
533	6,11	99° 48' 5"	5369009,05	5344222,43
534	19,69	190° 39' 13"	5368989,70	5344218,79
535	0,97	100° 2' 31"	5368989,53	5344219,75
536	87,48	190° 39' 8"	5368903,56	5344203,58
537	38,1	3° 27' 39"	5368941,59	5344205,88
538	9,95	4° 46' 57"	5368951,51	5344206,71
539	10	2° 51' 54"	5368961,50	5344207,21
540	9,23	6° 24' 31"	5368970,67	5344208,24
532	40,26	11° 42' 32"	5369010,09	5344216,41
541	-	-	5368992,02	5344215,89
542	1	100° 58' 20"	5368991,83	5344216,87
543	6	191° 37' 41"	5368985,95	5344215,66
544	1	281° 32' 4"	5368986,15	5344214,68
541	5,99	11° 38' 50"	5368992,02	5344215,89
545	-	-	5368949,40	5344207,48
546	1	100° 58' 20"	5368949,21	5344208,46
547	0,99	191° 39' 1"	5368948,24	5344208,26
548	0,99	281° 4' 57"	5368948,43	5344207,29
545	0,99	11° 4' 57"	5368949,40	5344207,48
Площадь: 550 кв.м.; Периметр: 240 м				

Каталог координат образуемого земельного участка №25

№	Длины, м	Дир. Углы	X	Y
545	-	-	5368949,40	5344207,48
546	1	100° 58' 20"	5368949,21	5344208,46
547	0,99	191° 39' 1"	5368948,24	5344208,26
548	0,99	281° 4' 57"	5368948,43	5344207,29
545	0,99	11° 4' 57"	5368949,40	5344207,48
Площадь: 1 кв.м.; Периметр: 4 м				

Каталог координат образуемого земельного участка №26

№	Длины, м	Дир. Углы	X	Y
541	-	-	5368992,02	5344215,89
542	1	100° 58' 20"	5368991,83	5344216,87
543	6	191° 37' 41"	5368985,95	5344215,66
544	1	281° 32' 4"	5368986,15	5344214,68
541	5,99	11° 38' 50"	5368992,02	5344215,89
Площадь: 6 кв.м.; Периметр: 14 м				

Каталог координат образуемого земельного участка №27

№	Длины, м	Дир. Углы	X	Y
372	-	-	5366296,35	5335315,89
371	2,08	101° 38' 1"	5366295,93	5335317,93
370	7,85	101° 36' 37"	5366294,35	5335325,62
369	12,15	101° 35' 14"	5366291,91	5335337,52
368	10,75	163° 31' 12"	5366281,60	5335340,57
367	43,98	83° 25' 10"	5366286,64	5335384,26
366	10,6	353° 33' 8"	5366297,17	5335383,07
365	263,82	83° 25' 12"	5366327,40	5335645,15
364	44,49	83° 49' 54"	5366332,18	5335689,38
363	103,13	84° 20' 7"	5366342,36	5335792,01
549	36,99	174° 27' 43"	5366305,54	5335795,58
550	126,78	264° 15' 35"	5366292,86	5335669,44
551	281,41	264° 15' 32"	5366264,71	5335389,44
552	44,51	264° 15' 45"	5366260,26	5335345,15
553	33,48	264° 14' 24"	5366256,90	5335311,84
554	17	354° 13' 32"	5366273,81	5335310,13
372	23,26	14° 20' 5"	5366296,35	5335315,89
Площадь: 16652 кв.м.; Периметр: 1062 м				

Каталог координат образуемого земельного участка №28

№	Длины, м	Дир. Углы	X	Y
554	-	-	5366273,81	5335310,13
553	17	174° 13' 32"	5366256,90	5335311,84
552	33,48	84° 14' 24"	5366260,26	5335345,15
551	44,51	84° 15' 45"	5366264,71	5335389,44
550	281,41	84° 15' 32"	5366292,86	5335669,44
549	126,78	84° 15' 35"	5366305,54	5335795,58
555	191,78	174° 27' 52"	5366114,65	5335814,08
556	516,03	265° 16' 16"	5366072,11	5335299,81
557	122	355° 14' 13"	5366193,69	5335289,68
554	82,69	14° 19' 6"	5366273,81	5335310,13
Площадь: 95792 кв.м.; Периметр: 1416 м				

Каталог координат образуемого земельного участка №29

№	Длины, м	Дир. Углы	X	Y
558	-	-	5366825,58	5340116,58
559	8,15	84° 9' 23"	5366826,41	5340124,69
560	0,16	176° 25' 25"	5366826,25	5340124,70

№	Длины, м	Дир. Углы	X	Y
561	1,01	84° 20' 44"	5366826,35	5340125,71
562	0,17	356° 38' 0"	5366826,52	5340125,70
395	13,26	84° 9' 21"	5366827,87	5340138,89
394	5,17	178° 40' 13"	5366822,70	5340139,01
563	0,33	264° 48' 20"	5366822,67	5340138,68
564	21,67	264° 15' 9"	5366820,50	5340117,12
558	5,11	353° 55' 56"	5366825,58	5340116,58
	-	-		
Площадь: 114 кв.м.; Периметр: 55 м				

Каталог координат образуемого земельного участка №30

№	Длины, м	Дир. Углы	X	Y
565	-	-	5366820,48	5340117,13
566	21,66	84° 14' 59"	5366822,65	5340138,68
53	0,33	84° 48' 20"	5366822,68	5340139,01
52	9,07	178° 40' 25"	5366813,61	5340139,22
51	21,24	264° 32' 30"	5366811,59	5340118,08
565	8,94	353° 54' 1"	5366820,48	5340117,13
	-	-		
Площадь: 194 кв.м.; Периметр: 61 м				

Каталог координат образуемого земельного участка №31

№	Длины, м	Дир. Углы	X	Y
392	-	-	5366830,87	5340168,19
567	18,07	84° 9' 24"	5366832,71	5340186,17
568	0,31	176° 18' 31"	5366832,40	5340186,19
569	1,01	84° 54' 28"	5366832,49	5340187,20
570	0,33	354° 48' 20"	5366832,82	5340187,17
571	3,67	84° 12' 42"	5366833,19	5340190,82
572	5,25	173° 52' 36"	5366827,97	5340191,38
393	22,35	264° 14' 54"	5366825,73	5340169,14
392	5,23	349° 31' 42"	5366830,87	5340168,19
	-	-		
Площадь: 118 кв.м.; Периметр: 56 м				

Каталог координат образуемого земельного участка №32

№	Длины, м	Дир. Углы	X	Y
54	-	-	5366825,71	5340169,14
573	22,35	84° 14' 54"	5366827,95	5340191,38
56	9,33	173° 50' 58"	5366818,67	5340192,38
55	21,66	264° 32' 31"	5366816,61	5340170,82
54	9,25	349° 32' 24"	5366825,71	5340169,14
	-	-		
Площадь: 204 кв.м.; Периметр: 63 м				

Каталог координат образуемого земельного участка №33

№	Длины, м	Дир. Углы	X	Y
454	-	-	5368562,92	5344204,56
453	8,7	92° 42' 4"	5368562,51	5344213,25
574	29,76	176° 33' 7"	5368532,80	5344215,04
575	8,65	266° 29' 8"	5368532,27	5344206,41
454	30,71	356° 32' 45"	5368562,92	5344204,56
	-	-		
576	-	-	5368539,38	5344209,54
577	1	85° 25' 33"	5368539,46	5344210,54
578	6	176° 10' 46"	5368533,47	5344210,94
579	1	265° 25' 33"	5368533,39	5344209,94
576	6	356° 10' 46"	5368539,38	5344209,54
	-	-		
Площадь: 255 кв.м.; Периметр: 92 м				

Каталог координат образуемого земельного участка №34

№	Длины, м	Дир. Углы	X	Y
576	-	-	5368539,38	5344209,54
577	1	85° 25' 33"	5368539,46	5344210,54
578	6	176° 10' 46"	5368533,47	5344210,94
579	1	265° 25' 33"	5368533,39	5344209,94
576	6	356° 10' 46"	5368539,38	5344209,54
	-	-		
Площадь: 6 кв.м.; Периметр: 14 м				

Каталог координат образуемого земельного участка №35

№	Длины, м	Дир. Углы	X	Y
435	-	-	5368562,51	5344213,27
434	7,07	92° 40' 34"	5368562,18	5344220,33
433	29,04	173° 2' 20"	5368533,35	5344223,85
580	8,81	266° 29' 4"	5368532,81	5344215,06
435	29,75	356° 33' 3"	5368562,51	5344213,27
	-	-		
Площадь: 232 кв.м.; Периметр: 75 м				

Каталог координат образуемого земельного участка №36

№	Длины, м	Дир. Углы	X	Y
581	-	-	5368850,49	5344187,40
582	8,64	77° 9' 16"	5368852,41	5344195,82
490	37,22	176° 32' 2"	5368815,26	5344198,07
489	8,3	263° 34' 6"	5368814,33	5344189,82
583	8,83	355° 7' 42"	5368823,13	5344189,07
581	27,41	356° 30' 25"	5368850,49	5344187,40
	-	-		
584	-	-	5368850,07	5344190,87
585	1	85° 25' 33"	5368850,15	5344191,87
586	6,01	176° 11' 9"	5368844,15	5344192,27
587	1	265° 59' 44"	5368844,08	5344191,27
584	6	356° 10' 46"	5368850,07	5344190,87
	-	-		
Площадь: 306 кв.м.; Периметр: 104 м				

Каталог координат образуемого земельного участка №37

№	Длины, м	Дир. Углы	X	Y
588	-	-	5368852,41	5344195,84
446	5,46	77° 11' 11"	5368853,62	5344201,16
445	37,81	176° 26' 12"	5368815,88	5344203,51
444	5,45	263° 34' 42"	5368815,27	5344198,09
588	37,21	356° 31' 59"	5368852,41	5344195,84
	-	-		
Площадь: 203 кв.м.; Периметр: 86 м				

Каталог координат образуемого земельного участка №38

№	Длины, м	Дир. Углы	X	Y
584	-	-	5368850,07	5344190,87
	1	85° 25' 33"		
585			5368850,15	5344191,87
	6,01	176° 11' 9"		
586			5368844,15	5344192,27
	1	265° 59' 44"		
587			5368844,08	5344191,27
	6	356° 10' 46"		
584			5368850,07	5344190,87
	-	-		
Площадь: 6 кв.м.; Периметр: 14 м				