Геоинжстрой

Документация по планировке территории для размещения объекта трубопроводного транспорта федерального значения:

«ТС "ВСТО-II". Вдольтрассовый проезд. Участок от УЗА №68 к ж/д переходу на км 3795. Еврейская автономная область (ЕАО). Строительство»

Дальневосточный федеральный округ,
Еврейская автономная область,
муниципальное образование «Смидовичский муниципальный район»,
муниципальное образование Волочаевское сельское поселение

Том 2
Проект планировки территории.
Основная часть проекта планировки. Графическая часть

Генеральный директор ООО «Геоинжстрой»

_____ Р.В. Щербина

«____»_____2018 г.

Москва
2018 г.

РЕГИСТРАЦИОННАЯ КАРТОЧКА ПРОЕКТА		
1.	**Адрес строительства**	Дальневосточный федеральный округ, Еврейская автономная область, муниципальное образование «Смидовичский муниципальный район»: МО Волочаевское сельское поселение
2.	**Наименование объекта**	Титул объекта (инвестиционный проект): «ТС «ВСТО-II». Вдольтрассовый проезд. Участок от УЗА №68 к ж/д переходу на км 3795. Еврейская автономная область (ЕАО). Строительство»
3.	**Приказ (Распоряжение) органов государственной власти и (или) органов местного самоуправления о подготовке документации по планировке территории**	Приказ ООО «Транснефть – Дальний Восток» от 31 января 2018 № 89 О подготовке документации по планировке территории
4.	**Заказчик**	ООО «Транснефть – Дальний Восток»
5.	**Проектная организация**	ООО «Геоинжстрой»
6.	**Авторы проекта**	К.М. Соболева, А.С. Валяев, Д.Р. Назаренко, О.В. Руденко
7.	**Стадия**	Проект планировки территории, содержащий проект межевания территории
8.	**Вид строительства**	Строительство
9.	**Вид и наименование планируемого к размещению объекта капитального строительства, его основные характеристики**	Вдольтрассовый проезд Протяженность 10,133 км Ширина дорожного полотна по верху 4,5 м
10.	**Площадь**	
	Площадь территории в границах разработки документации по планировке территории (согласно п.2 раздела 1 Постановления Правительства РФ от 12.05.2017 №564)	149,2748 га
	Площадь земельного отвода	47,8652 га
	включая: – площадь территории планируемого размещения объекта – площадь территории под временные здания и сооружения – площадь территории переустройства	36,4570 га 11,2444 га 0,1638 га
11.	**Намечаемые сроки строительства**	2020-2021 гг.

РЕГИСТРАЦИОННАЯ КАРТОЧКА ПРОЕКТА		
12.	**Адреса:**	
	Заказчик:	680020, Хабаровский край, г. Хабаровск, улица Запарина, д. 1
	Проектная организация:	127015, г. Москва, ул. Новодмитровская, д.2, корп.1
13.	**Телефоны:**	
	Заказчик:	8 (4212) 40-11-01
	Проектная организация:	8(495) 988-83-73, 988-28-28

СПИСОК УЧАСТНИКОВ ПРОЕКТИРОВАНИЯ

Начальник отдела территориального планирования и землеустроительных работ ООО «Геоинжстрой»	К.М. Соболева
Начальник отдела геоинформационных систем ООО «Геоинжстрой»	А.С. Валяев
Заместитель начальника отдела геоинформационных систем ООО «Геоинжстрой»	Д.Р. Назаренко
Заместитель начальника отдела территориального планирования и землеустроительных работ ООО «Геоинжстрой»	О.В. Руденко

СОСТАВ ПРОЕКТА:

Проект планировки территории

Том 1. Основная часть проекта планировки территории. Положение о размещении объектов трубопроводного транспорта

1. Сведения о размещении объекта на территории

Приложение: Каталог координат границы зон планируемого размещения линейных объектов

Том 2. Основная часть проекта планировки территории. Графическая часть

№ п/п	Наименование	Лист	Масштаб
1.	Чертеж красных линий	П - 1	1:50 000 1:1 000
2.	Приложение: Каталог координат поворотных точек устанавливаемых красных линий	ТЧ	б/м
3.	Чертеж границ зон планируемого размещения линейных объектов	П - 2	1:40 000 1:1 000
4.	Приложение: Каталог координат границы зон размещения временных зданий и сооружений (ВЗиС)	ТЧ	б/м
5.	Приложение: Каталог координат устанавливаемой придорожной полосы	ТЧ	б/м
6.	Чертеж границ зон планируемого размещения линейных объектов, подлежащих переносу (переустройству) из зон планируемого размещения линейных объектов	П-3	1:50 000 1:1 000
7.	Приложение: Каталог координат границы зон планируемого размещения линейных объектов, подлежащих переносу (переустройству)	ТЧ	б/м
8.	Приложение: Каталог координат устанавливаемых охранных зон	ТЧ	б/м

Материалы по обоснованию проекта планировки территории

Том 3. Материалы по обоснованию проекта планировки территории. Пояснительная записка

1. Исходная разрешительная документация
2. Обоснование размещения проектируемого объекта
3. Предложения по внесению изменений и дополнений в документы территориального планирования и правила землепользования и застройки
4. Сведения о пересечениях проектируемого объекта с другими объектами капитального строительства
5. Состав материалов и результаты инженерных изысканий

Том 4. Материалы по обоснованию проекта планировки территории. Графическая часть

№ п/п	Наименование	Лист	Масштаб
1.	Схема расположения элементов планировочной структуры (территорий, занятых линейными объектами и (или) предназначенных для размещения линейных объектов)	П-4	1:25 000

№ п/п	Наименование	Лист	Масштаб
2.	Схема использования территории в период подготовки проекта планировки территории	П-5	1:40 000 1:1 000
3.	Схема организации улично-дорожной сети и движения транспорта	П-6	1:90 000 1:1 000
4.	Схема вертикальной планировки территории, инженерной подготовки и инженерной защиты территории (в случаях размещения ОКС, не являющихся линейными)	П-7	1:50 000 1:1 000
5.	Схема границ зон с особыми условиями использования территорий	П-8	1:40 000 1:1 000
6.	Схема границ территорий объектов культурного наследия	Не требуется (п. 23 Постановление Правительства РФ от 12 мая 2017 г. № 564)	
7.	Схема границ территорий, подверженных риску возникновения чрезвычайных ситуаций природного и техногенного характера (пожар, взрыв, химическое, радиоактивное заражение, затопление, подтопление, оползень, карсты, эрозия и т.д.)	Не требуется	
8.	Схема конструктивных и планировочных решений	П-9	1:40 000 1:1 000
9.	Схема обоснования границ территории, в отношении которой осуществляется подготовка проекта планировки	Не требуется	

Проект межевания территории

Том 5. Основная часть проекта межевания территории. Текстовая часть

1. Перечень и сведения о площади образуемых земельных участков, в том числе возможные способы их образования
2. Перечень и сведения о площади образуемых земельных участков, которые будут отнесены к территориям общего пользования или имуществу общего пользования
3. Перечень и сведения о площади образуемых земельных участков, в том числе в отношении которых предполагаются резервирование и (или) изъятие для государственных или муниципальных нужд
4. Вид разрешенного использования образуемых земельных участков в соответствии с проектом планировки территории
5. Информация о правообладателях земельных участков
6. Категория земель
7. Адресные характеристики земельных участков
8. Площадь исходных земельных участков
9. Целевое назначение лесов, вид (виды) разрешенного использования лесного участка, количественные и качественные характеристики лесного участка, сведения о нахождении лесного участка в границах особо защитных участков лесов (в случае, если подготовка проекта межевания территории осуществляется в целях определения местоположения границ образуемых и (или) изменяемых лесных участков)
10. Сведения о границах территории, в отношении которой утвержден проект межевания

Приложение: Каталог координат границы территории, в отношении которой утвержден проект межевания территории

Том 6. Основная часть проекта межевания территории. Чертежи межевания территории

№ п/п	Наименование	Лист	Масштаб
1.	Чертеж межевания территории	П-10	1:40 000 1:1 000
2.	Приложение: Перечень координат характерных точек образуемых земельных участков	ТЧ	б/м

Том 7. Материалы по обоснованию проекта межевания территории

№ п/п	Наименование	Лист	Масштаб
1.	Чертеж обоснования проекта межевания территории	П-11	1:40 000 1:1 000
2.	Приложение: Каталог координат границы территории, в отношении которой утвержден проект межевания территории	ТЧ	б/м

СОДЕРЖАНИЕ

Наименование			Стр.
Проект планировки территории			
Том 1. Основная часть проекта планировки территории. Положение о размещении объектов трубопроводного транспорта			1
1.	**1. Сведения о размещении объекта на территории**		13
1.1	Наименование, назначение и основные характеристики (класс, протяженность, проектная мощность, пропускная способность, грузонапряженность, интенсивность движения) планируемых для размещения линейных объектов		13
1.2	Сведения об основных положениях документов территориального планирования, предусматривающего размещение линейного(ых) объекта(ов)		18
1.3	Перечень субъектов Российской Федерации, перечень муниципальных районов, городских округов в составе субъектов Российской Федерации, перечень поселений, населенных пунктов, внутригородских территорий городов федерального значения, на территориях которых устанавливаются зоны планируемого размещения линейных объектов		19
1.4	Номера кадастровых кварталов, на которых предполагается размещение объекта		19
1.5	Перечень конструктивных элементов и объектов капитального строительства (далее – ОКС), являющихся неотъемлемой технологической частью проектируемого линейного объекта		20
1.6	Предельные параметры разрешенного строительства, реконструкции ОКС, входящих в состав линейных объектов в границах зон их планируемого размещения:		20
	1.6.1	Предельное количество этажей и (или) предельная высота ОКС, входящих в состав линейных объектов, в границах каждой зоны планируемого размещения таких объектов	20
	1.6.2	Максимальный процент застройки каждой зоны планируемого размещения ОКС, входящих в состав линейных объектов, определяемый как отношение площади зоны планируемого размещения ОКС, входящего в состав линейного объекта, которая может быть застроена, ко всей площади этой зоны	21
	1.6.3	Минимальные отступы от границ земельных участков в целях определения мест допустимого размещения ОКС, которые входят в состав линейных объектов и за пределами которых запрещено строительство таких объектов, в границах каждой зоны планируемого размещения объектов капитального строительства, входящих в состав линейных объектов	21
1.7	Требования к архитектурным решениям ОКС, входящих в состав линейных объектов, в границах каждой зоны планируемого размещения таких объектов, расположенной в границах территории исторического поселения федерального или регионального значения, с указанием:		21
	1.7.1	Требований к цветовому решению внешнего облика таких объектов	22

Наименование			Стр.
	1.7.2	Требований к строительным материалам, определяющим внешний облик таких объектов	22
	1.7.3	Требований к объемно-пространственным, архитектурно-стилистическим и иным характеристикам таких объектов, влияющим на их внешний облик и (или) на композицию, а также на силуэт застройки исторического поселения	22
1.8	Информация о необходимости осуществления мероприятий по защите сохраняемых ОКС (здание, строение, сооружение, объекты, строительство которых не завершено), существующих и строящихся на момент подготовки проекта планировки территории, а также ОКС, планируемых к строительству в соответствии с ранее утвержденной документацией по планировке территории, от возможного негативного воздействия в связи с размещением линейных объектов		22
1.9	Информация о необходимости осуществления мероприятий по сохранению объектов культурного наследия от возможного негативного воздействия в связи с размещением линейных объектов		26
1.10	Информация о необходимости осуществления мероприятий по охране окружающей среды		28
1.11	Информация о необходимости осуществления мероприятий по защите территории от чрезвычайных ситуаций природного и техногенного характера, в том числе по обеспечению пожарной безопасности и гражданской обороне		35
1.12	Характеристика планируемого развития территории, включая:		36
	1.12.1	Сведения о территориях общего пользования, в случае их образования	36
	1.12.2	Сведения об устанавливаемом виде разрешенного использования территории земельных участков, предназначенных для размещения проектируемого объекта (объектов)	37
	Приложение: Каталог координат границы зон планируемого размещения линейных объектов		37
	Приложение: Каталог координат границы зон планируемого размещения линейных объектов, подлежащих переносу (переустройству) из зон планируемого размещения линейных объектов		43
Том 2. Основная часть проекта планировки. Графическая часть			1
1.	Чертеж красных линий		13
2.	Приложение: Каталог координат поворотных точек устанавливаемых красных линий		42
3.	Чертеж границ зон планируемого размещения линейных объектов		45
4.	Приложение: Каталог координат границы зон размещения временных зданий и сооружений (ВЗиС)		76
5.	Приложение: Каталог координат устанавливаемой придорожной полосы		76
6.	Чертеж границ зон планируемого размещения линейных объектов, подлежащих переносу (переустройству) из зон планируемого размещения линейных объектов		84

	Наименование	Стр.
7.	Приложение: Каталог координат границы зон планируемого размещения линейных объектов, подлежащих переносу (переустройству)	88
8.	Приложение: Каталог координат устанавливаемых охранных зон	88
	Том 3. Материалы по обоснованию проекта планировки территории. Пояснительная записка	1
1.	**Исходная разрешительная документация**	13
1.1	Распорядительные документы (постановления, распоряжения), разрешения, технические условия, а также иные документы, полученные от уполномоченных государственных органов, и специализированных организаций, необходимые для разработки, согласования проектной документации и строительства проектируемого объекта (объектов), выписки из государственного кадастра недвижимости, в соответствии с которыми выполнены графические материалы, исходные данные, используемые при подготовке проекта планировки территории, решение о подготовке документации по планировке территории с приложением утвержденного задания	13
2.	**Обоснование размещения проектируемого объекта**	15
2.1	Описание природно-климатических условий территории, в отношении которой разрабатывается проект планировки территории	15
2.2	Обоснование определения границ зон планируемого размещения линейных объектов	26
2.3	Обоснование определения границ зон планируемого размещения линейных объектов, подлежащих переносу (переустройству) из зон планируемого размещения линейных объектов	27
2.4	Обоснование определения предельных параметров застройки территории в границах зон планируемого размещения объектов капитального строительства, входящих в состав линейных объектов	27
3.	**Предложения по внесению изменений и дополнений в документы территориального планирования и правила землепользования и застройки**	28
3.1	Анализ утвержденной градостроительной документации всех уровней и обоснование предложений для внесения изменений и дополнений в документы территориального планирования и правила землепользования и застройки (при необходимости)	28
4.	**Сведения о пересечениях проектируемого объекта с другими объектами капитального строительства**	32
4.1	Ведомость пересечений границ зон планируемого размещения линейного объекта (объектов) с сохраняемыми объектами капитального строительства (здание, строение, сооружение, объект, строительство которого не завершено), существующими и строящимися на момент подготовки проекта планировки территории	32
4.2	Ведомость пересечений границ зон планируемого размещения линейного объекта (объектов) с объектами капитального строительства, строительство	34

	Наименование	Стр.
	которых запланировано в соответствии с ранее утвержденной документацией по планировке территории	
4.3	Ведомость пересечений границ зон планируемого размещения линейного объекта (объектов) с водными объектами (в том числе с водотоками, водоемами, болотами и т.д.)	34
5.	**Состав материалов и результаты инженерных изысканий**	35
5.1	Программа и задание на проведение инженерных изысканий, используемые при подготовке проекта планировки территории	37
5.2	Документы, подтверждающие соответствие лиц, выполнивших инженерные изыскания	185
5.3	Документ о выполненных инженерных изысканиях, содержащий материалы в текстовой форме отражающий сведения о задачах инженерных изысканий, о местоположении территории, на которой планируется осуществлять строительство, реконструкцию объекта капитального строительства, о видах, об объеме, о способах и о сроках проведения работ по выполнению инженерных изысканий в соответствии с программой инженерных изысканий, о качестве выполненных инженерных изысканий, о результатах комплексного изучения природных и техногенных условий указанной территории, в том числе о результатах изучения, оценки и прогноза возможных изменений природных и техногенных условий указанной территории применительно к объекту капитального строительства при осуществлении строительства, реконструкции такого объекта и после их завершения и о результатах оценки влияния строительства, реконструкции такого объекта на другие объекты капитального строительства	200
	Приложения Перечень приложений, включенных в раздел	201
	Том 4. Материалы по обоснованию проекта планировки территории. Графическая часть	1
1.	Схема расположения элементов планировочной структуры (территорий, занятых линейными объектами и (или) предназначенных для размещения линейных объектов)	13
2.	Схема использования территории в период подготовки проекта планировки территории	14
3.	Схема организации улично-дорожной сети и движения транспорта	45
4.	Схема вертикальной планировки территории, инженерной подготовки и инженерной защиты территории (в случаях размещения ОКС, не являющихся линейными)	76
5.	Схема границ зон с особыми условиями использования территорий	107
6.	Схема границ территорий объектов культурного наследия	_
7.	Схема границ территорий, подверженных риску возникновения ЧС природного и техногенного характера (пожар, взрыв, химическое, радиоактивное заражение, затопление, подтопление, оползень, карсты, эрозия и т.д.)	_
8.	Схема конструктивных и планировочных решений	138

	Наименование	Стр.
9.	Схема обоснования границ территории, в отношении которой осуществляется подготовка проекта планировки	–
	Проект межевания территории	
	Том 5. Основная часть проекта межевания территории. Текстовая часть	1
1.	Перечень и сведения о площади образуемых земельных участков, в том числе возможные способы их образования	15
2.	Перечень и сведения о площади образуемых земельных участков, которые будут отнесены к территориям общего пользования или имуществу общего пользования	21
3.	Перечень и сведения о площади образуемых земельных участков, в том числе в отношении которых предполагаются резервирование и (или) изъятие для государственных или муниципальных нужд	21
4.	Вид разрешенного использования образуемых земельных участков в соответствии с проектом планировки территории	21
5.	Информация о правообладателях земельных участков	21
6.	Категория земель	21
7.	Адресные характеристики земельных участков	22
8.	Площадь исходных земельных участков	22
9.	Целевое назначение лесов, вид (виды) разрешенного использования лесного участка, количественные и качественные характеристики лесного участка, сведения о нахождении лесного участка в границах особо защитных участков лесов (в случае, если подготовка проекта межевания территории осуществляется в целях определения местоположения границ образуемых и (или) изменяемых лесных участков)	22
10.	Сведения о границах территории, в отношении которой утвержден проект межевания	22
11.	Приложение: Каталог координат границы территории, в отношении которой утвержден проект межевания территории	22
	Том 6. Основная часть проекта межевания территории. Графическая часть	1
1.	Чертеж межевания территории	13
2.	Приложение: Перечень координат характерных точек образуемых земельных участков	44
	Том 7. Материалы по обоснованию проекта межевания	1
1.	Чертеж обоснования проекта межевания	13
2.	Приложение: Каталог координат границы территории, в отношении которой утвержден проект межевания территории	44

Схема расположения листов к чертежу красных линий для размещения линейного объекта трубопроводного транспорта федерального значения «ТС "ВСТО-II". Вдольтрассовый проезд. Участок от УЗА №68 к ж/д переходу на км 3795. Еврейская автономная область (ЕАО). Строительство»

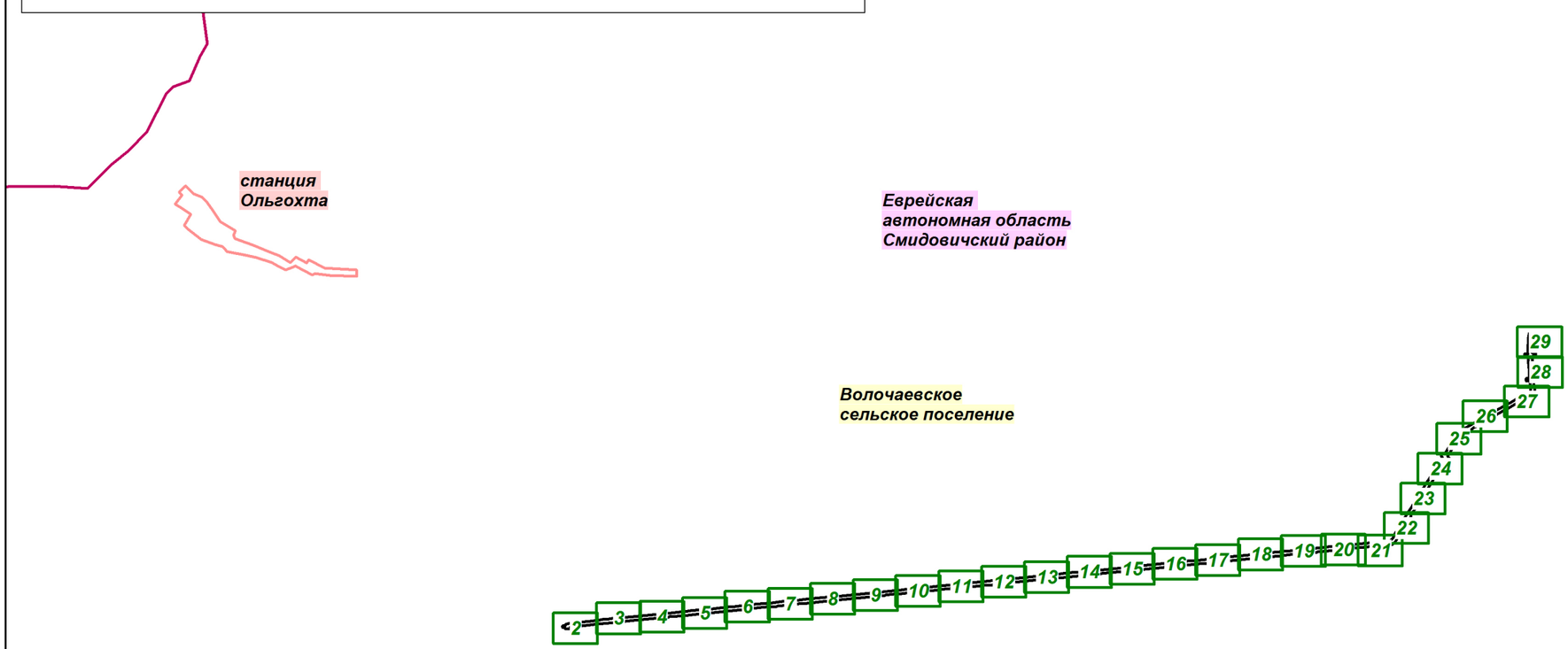

Примечание:
Существующие красные линии и красные линии, подлежащие отмене, отсутствуют

Условные обозначения:

Устанавливаемые красные линии

Границы территории, в отношении которой осуществляется подготовка проекта планировки (ФЗ от 08.11.2007 N 257-ФЗ: ширина придорожной полосы в размере 50 метров - для автомобильных дорог четвертой категории)

Граница городского поселения

Граница населенного пункта

27 • Характерная точка границы зоны планируемого размещения объекта, её номер

Изм.	Кол.уч.	Лист	№ док.	Подп.	Дата
Разработал		Назаренко Д.Р.			11.2018
Проверил		Валяев А.С.			11.2018
Н. контроль		Щербина Р.В.			11.2018

Еврейская автономная область

Документация по планировке территории (проект планировки территории) для размещения линейного объекта трубопроводного транспорта федерального значения «ТС "ВСТО-II". Вдольтрассовый проезд. Участок от УЗА №68 к ж/д переходу на км 3795. Еврейская автономная область (ЕАО). Строительство»

Заказчик: ТРАНСНЕФТЬ ДАЛЬНИЙ ВОСТОК

Стадия	Лист	Листов
П	1	29

Чертеж красных линий

М 1:50 000

ООО "Геоинжстрой"
г. Москва,
ул. Новодмитровская, д.2, к.1
Лицензия ФСБ
Рег. № 28590 от 19.07.2016

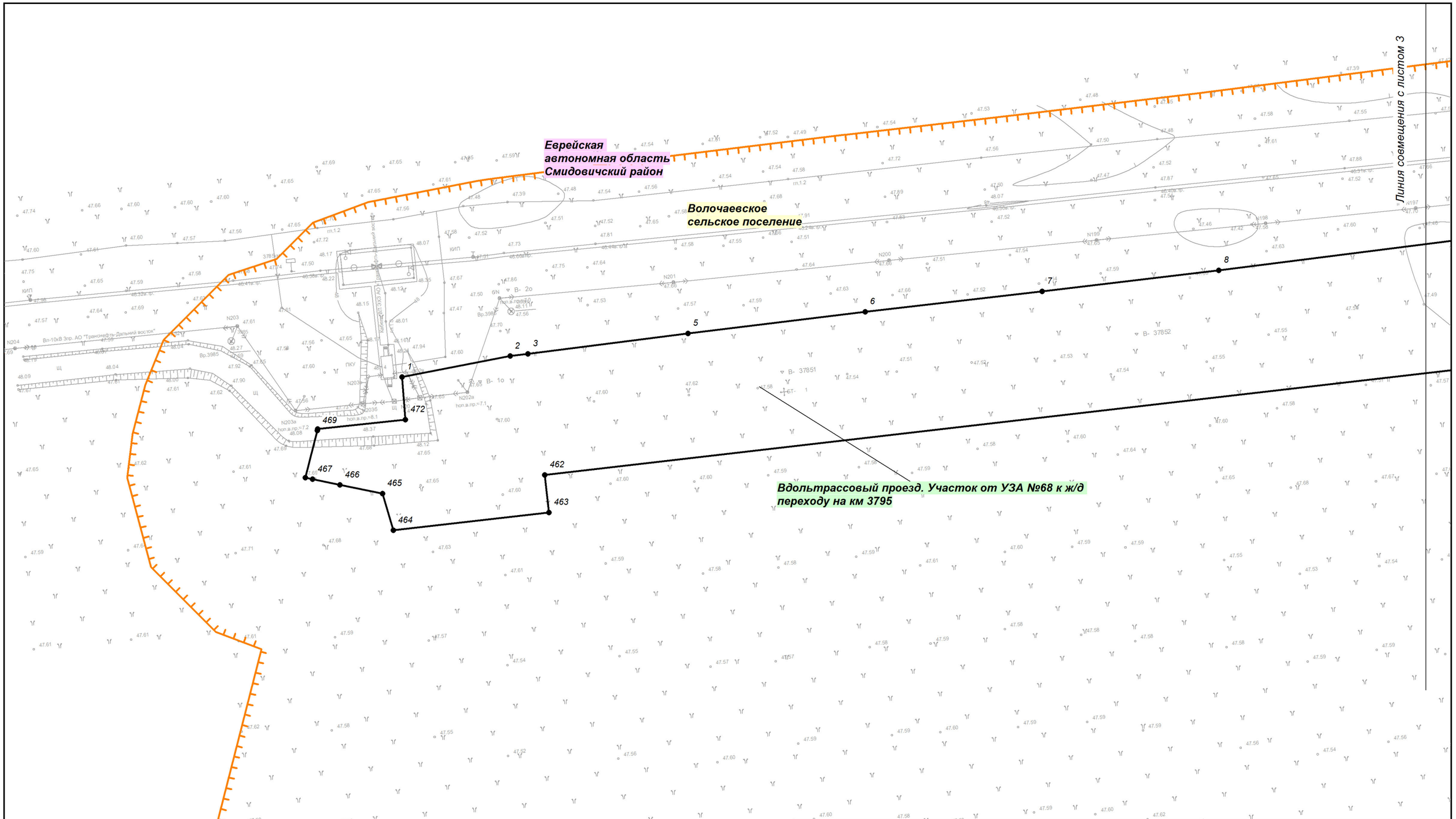

Изм.	Кол.уч.	Лист	№ док.	Подп.	Дата
Разработал		Назаренко Д.Р.			11.2018
Проверил		Валяев А.С.			11.2018
Н. контроль		Щербина Р.В.			11.2018

Еврейская автономная область

Документация по планировке территории (проект планировки территории) для размещения линейного объекта трубопроводного транспорта федерального значения «ТС "ВСТО-II". Вдольтрассовый проезд. Участок от УЗА №68 к ж/д переходу на км 3795. Еврейская автономная область (ЕАО). Строительство»

Заказчик: ТРАНСНЕФТЬ ДАЛЬНИЙ ВОСТОК

Стадия	Лист	Листов
П	2	29

Чертеж красных линий

М 1:1 000

ООО "Геоинжстрой"
г. Москва,
ул. Новодмитровская, д.2, к.1
Лицензия ФСБ
Рег. № 28590 от 19.07.2016

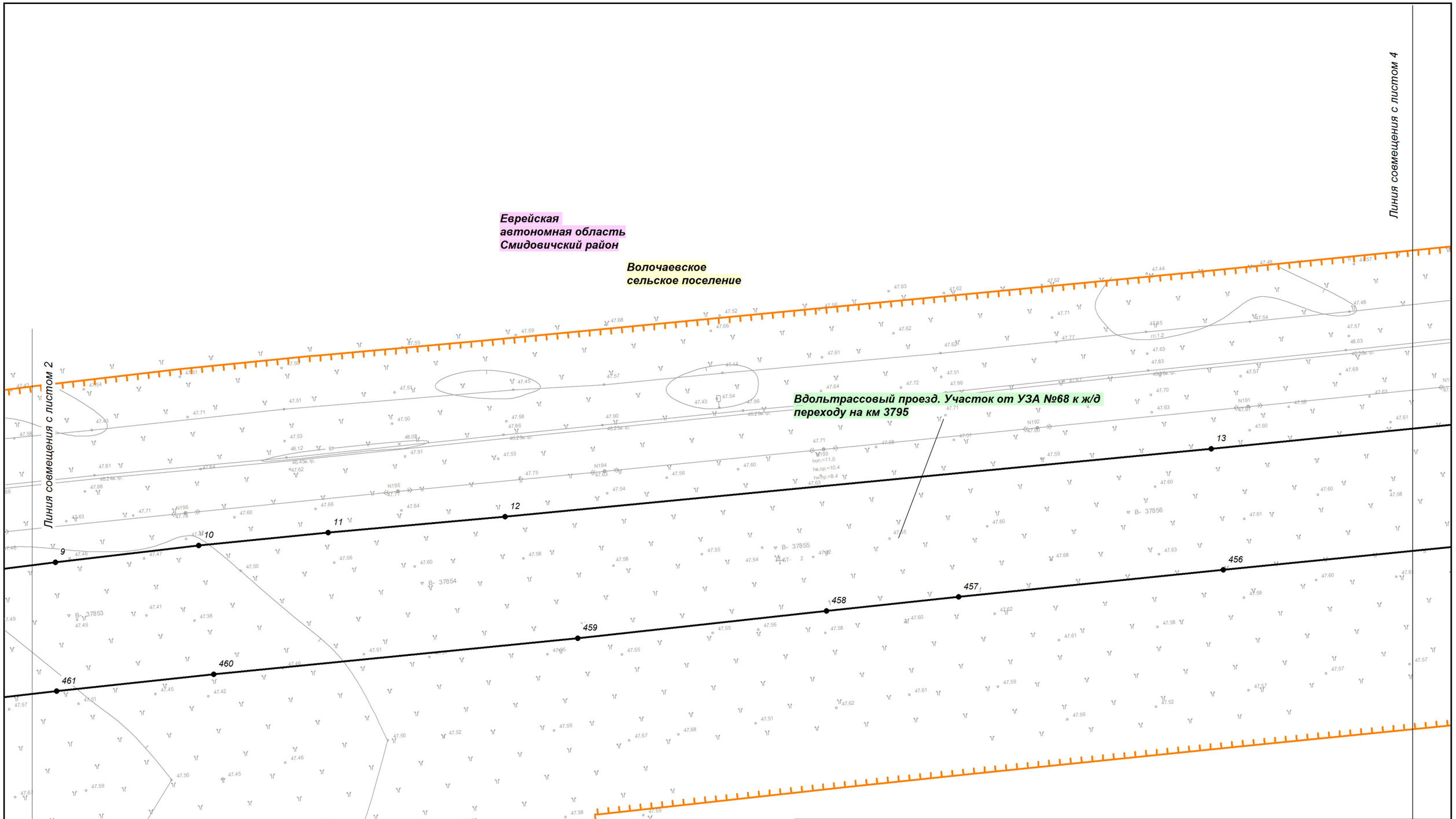

Изм.	Кол.уч.	Лист	№ док.	Подп.	Дата
Разработал		Назаренко Д.Р.			11.2018
Проверил		Валяев А.С.			11.2018
Н. контроль		Щербина Р.В.			11.2018

Еврейская автономная область

Документация по планировке территории (проект планировки территории) для размещения линейного объекта трубопроводного транспорта федерального значения «ТС "ВСТО-II". Вдольтрассовый проезд. Участок от УЗА №68 к ж/д переходу на км 3795. Еврейская автономная область (ЕАО). Строительство»

Заказчик: ТРАНСНЕФТЬ ДАЛЬНИЙ ВОСТОК

Стадия	Лист	Листов
П	3	29

Чертеж красных линий

М 1:1 000

Геоинжстрой
ООО "Геоинжстрой"
г. Москва,
ул. Новодмитровская, д.2, к.1
Лицензия ФСБ
Рег. № 28590 от 19.07.2016

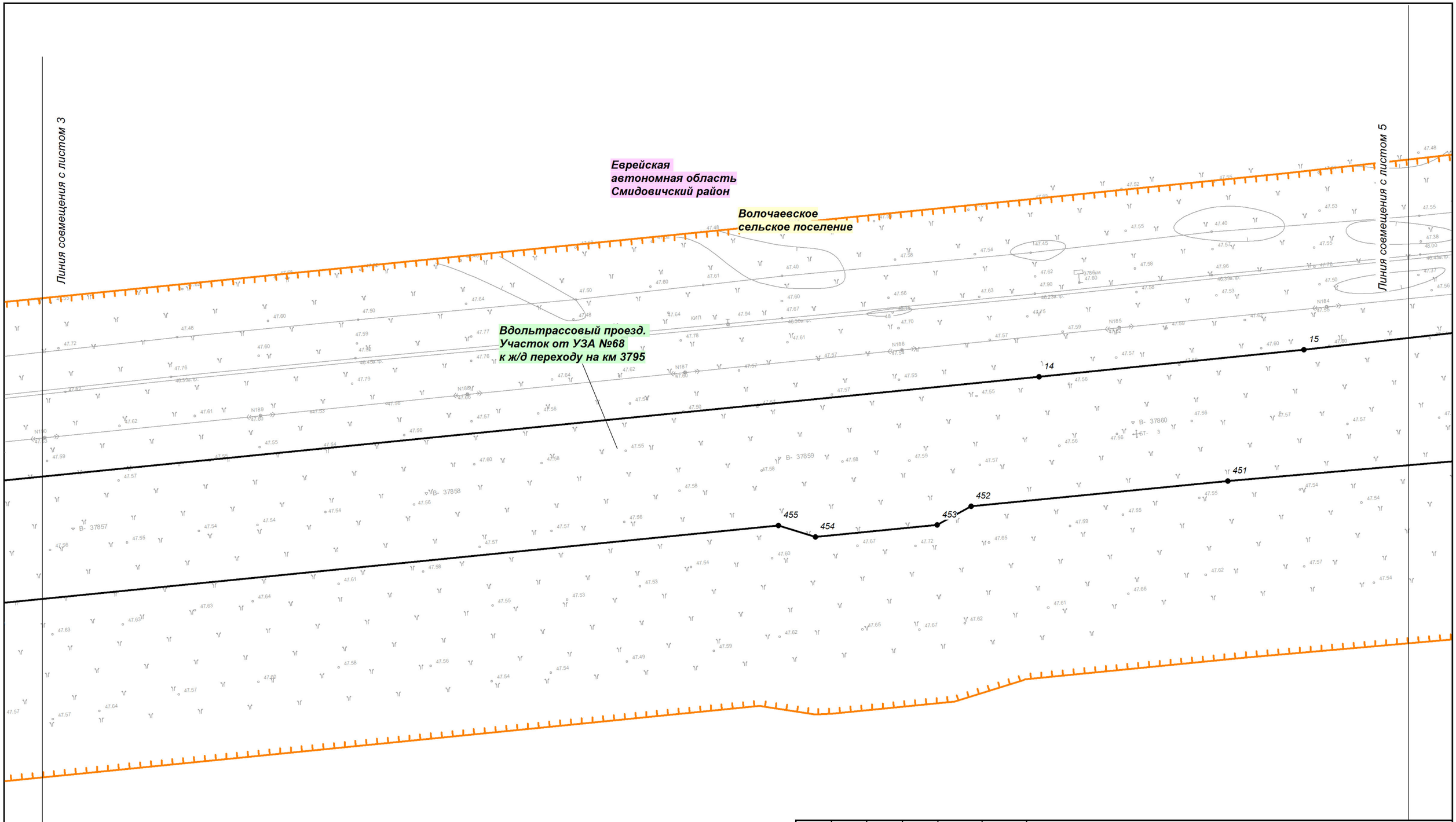

Изм.	Кол.уч.	Лист	№ док.	Подп.	Дата
Разработал		Назаренко Д.Р.			11.2018
Проверил		Валяев А.С.			11.2018
Н. контроль		Щербина Р.В.			11.2018

Еврейская автономная область

Документация по планировке территории (проект планировки территории) для размещения линейного объекта трубопроводного транспорта федерального значения «ТС "ВСТО-II". Вдольтрассовый проезд. Участок от УЗА №68 к ж/д переходу на км 3795. Еврейская автономная область (ЕАО). Строительство»

Заказчик: ТРАНСНЕФТЬ ДАЛЬНИЙ ВОСТОК

Стадия	Лист	Листов
П	4	29

Чертеж красных линий

М 1:1 000

Геоинжстрой
ООО "Геоинжстрой"
г. Москва,
ул. Новодмитровская, д.2, к.1
Лицензия ФСБ
Рег. № 28590 от 19.07.2016

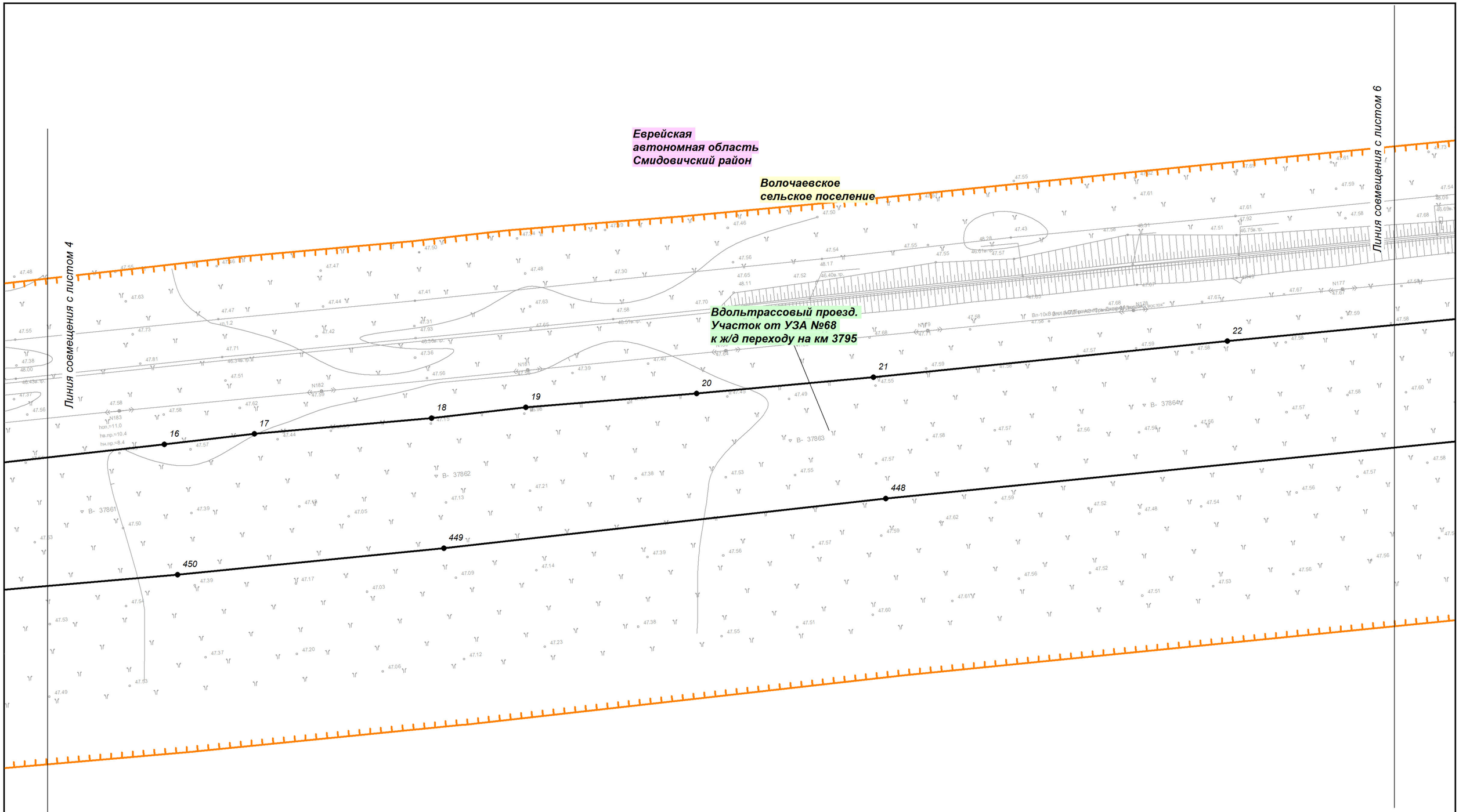

Изм.	Кол.уч.	Лист	№ док.	Подп.	Дата
Разработал		Назаренко Д.Р.			11.2018
Проверил		Валяев А.С.			11.2018
Н. контроль		Щербина Р.В.			11.2018

Еврейская автономная область

Документация по планировке территории (проект планировки территории) для размещения линейного объекта трубопроводного транспорта федерального значения «ТС "ВСТО-II". Вдольтрассовый проезд. Участок от УЗА №68 к ж/д переходу на км 3795. Еврейская автономная область (ЕАО). Строительство»

Заказчик: ТРАНСНЕФТЬ ДАЛЬНИЙ ВОСТОК

Стадия	Лист	Листов
П	5	29

Чертеж красных линий

М 1:1 000

ООО "Геоинжстрой"
г. Москва,
ул. Новодмитровская, д.2, к.1
Лицензия ФСБ
Рег. № 28590 от 19.07.2016

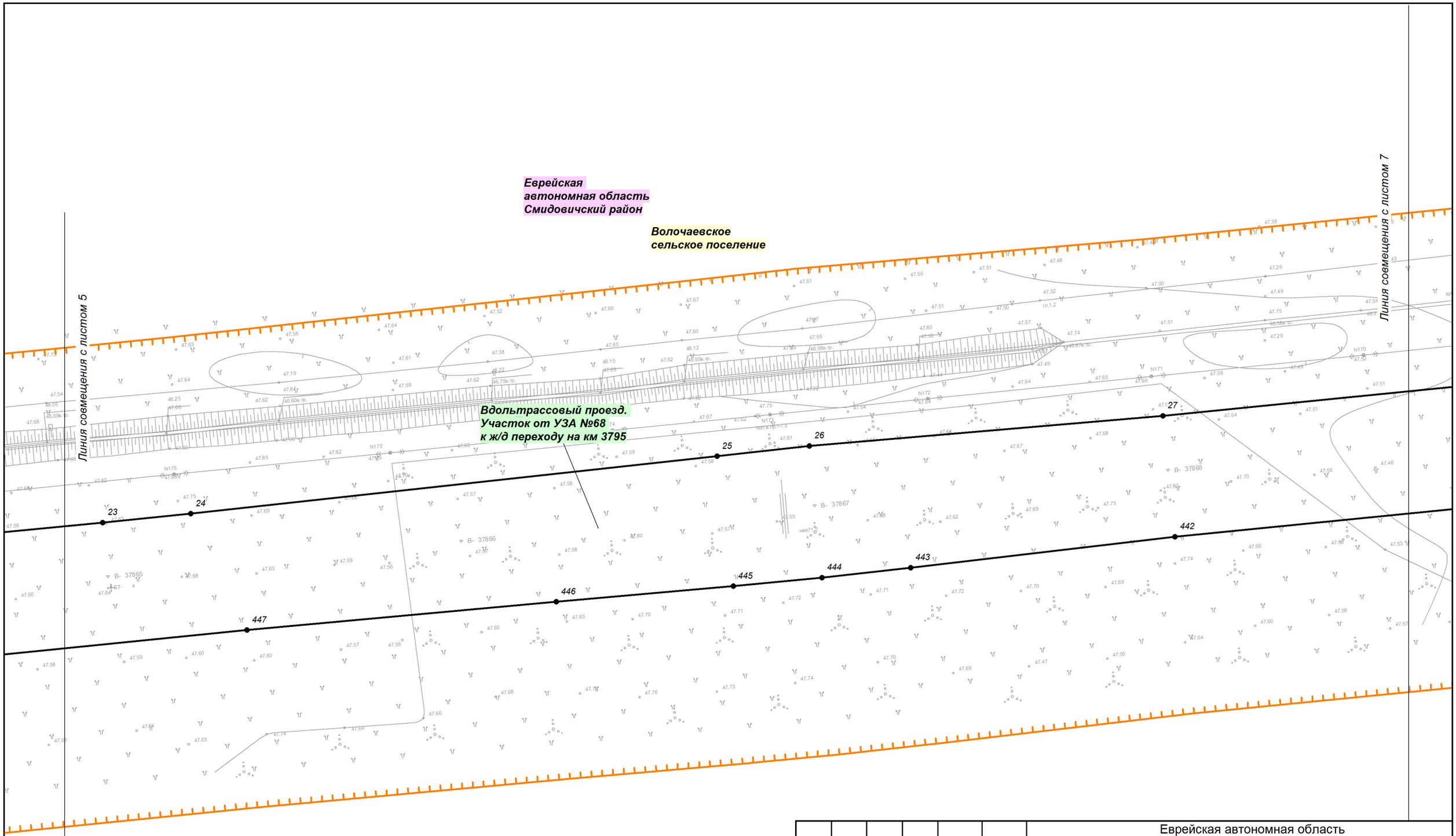

Изм.	Кол.уч.	Лист	№ док.	Подп.	Дата
Разработал		Назаренко Д.Р.			11.2018
Проверил		Валяев А.С.			11.2018
Н. контроль		Щербина Р.В.			11.2018

Еврейская автономная область

Документация по планировке территории (проект планировки территории) для размещения линейного объекта трубопроводного транспорта федерального значения «ТС "ВСТО-II". Вдольтрассовый проезд. Участок от УЗА №68 к ж/д переходу на км 3795. Еврейская автономная область (ЕАО). Строительство»

Заказчик: ТРАНСНЕФТЬ ДАЛЬНИЙ ВОСТОК

Стадия	Лист	Листов
П	6	29

Чертеж красных линий

М 1:1 000

ООО "Геоинжстрой"
г. Москва,
ул. Новодмитровская, д.2, к.1
Лицензия ФСБ
Рег. № 28590 от 19.07.2016

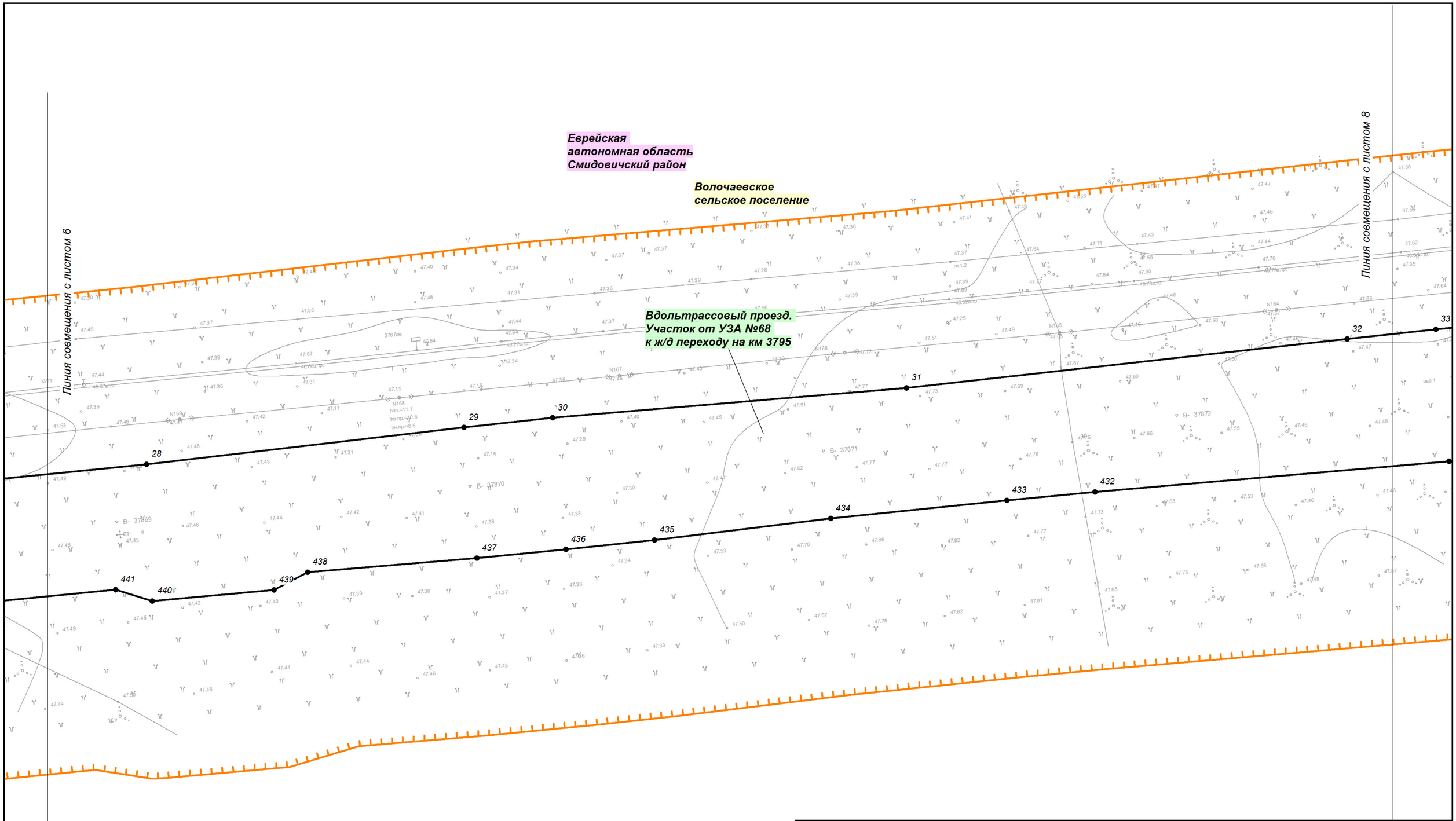

Изм.	Кол.уч.	Лист	№ док.	Подп.	Дата
Разработал		Назаренко Д.Р.			11.2018
Проверил		Валяев А.С.			11.2018
Н. контроль		Щербина Р.В.			11.2018

Еврейская автономная область

Документация по планировке территории (проект планировки территории) для размещения линейного объекта трубопроводного транспорта федерального значения «ТС "ВСТО-II". Вдольтрассовый проезд. Участок от УЗА №68 к ж/д переходу на км 3795. Еврейская автономная область (ЕАО). Строительство»

Заказчик: ТРАНСНЕФТЬ ДАЛЬНИЙ ВОСТОК

Стадия	Лист	Листов
П	7	29

Чертеж красных линий

М 1:1 000

Геоинжстрой
ООО "Геоинжстрой"
г. Москва,
ул. Новодмитровская, д.2, к.1
Лицензия ФСБ
Рег. № 28590 от 19.07.2016

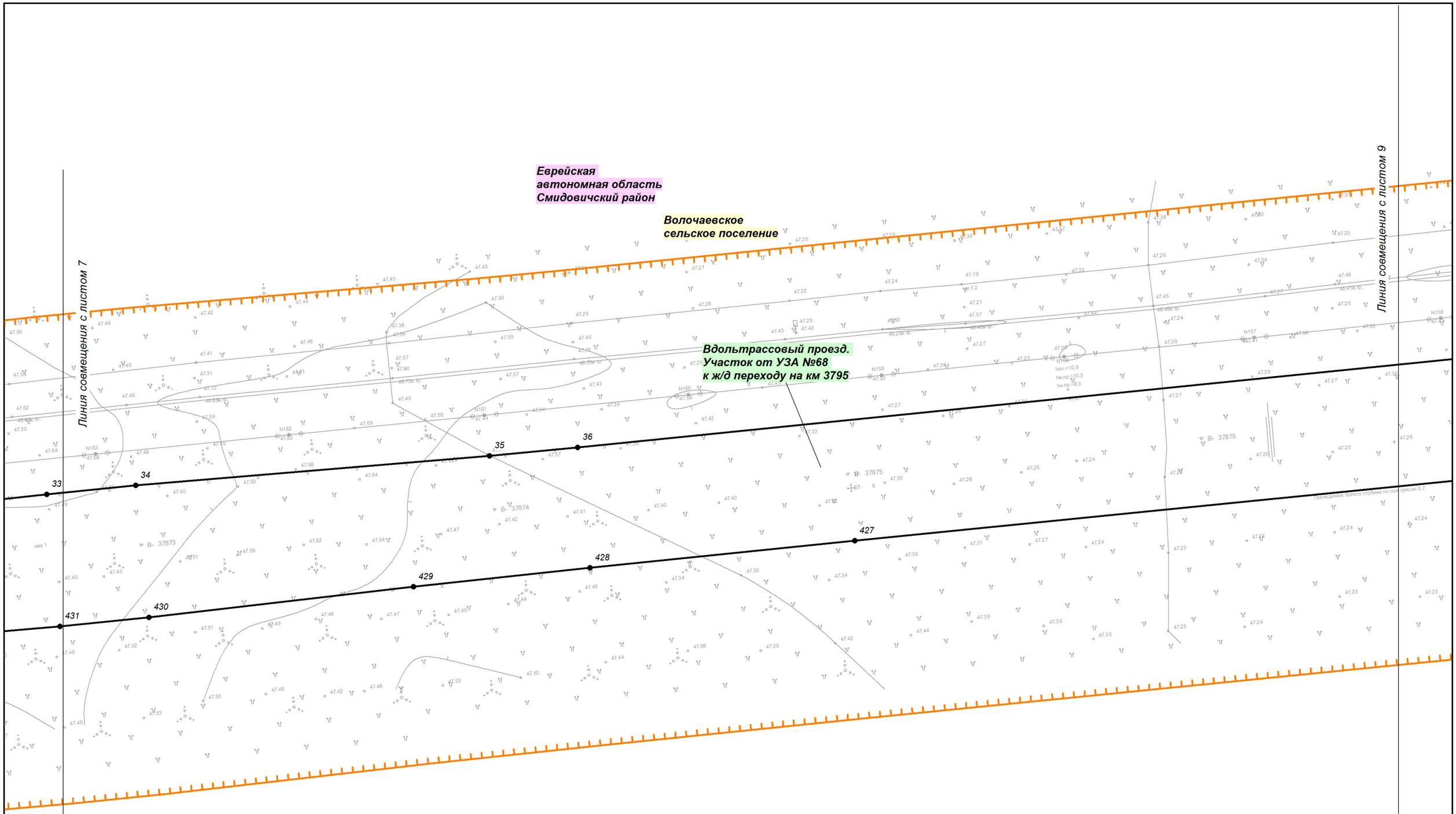

Изм.	Кол.уч.	Лист	№ док.	Подп.	Дата
Разработал		Назаренко Д.Р.			11.2018
Проверил		Валяев А.С.			11.2018
Н. контроль		Щербина Р.В.			11.2018

Еврейская автономная область

Документация по планировке территории (проект планировки территории) для размещения линейного объекта трубопроводного транспорта федерального значения «ТС "ВСТО-II". Вдольтрассовый проезд. Участок от УЗА №68 к ж/д переходу на км 3795. Еврейская автономная область (ЕАО). Строительство»

Заказчик: ТРАНСНЕФТЬ ДАЛЬНИЙ ВОСТОК

Стадия	Лист	Листов
П	8	29

Чертеж красных линий

М 1:1 000

Геоинжстрой
ООО "Геоинжстрой"
г. Москва,
ул. Новодмитровская, д.2, к.1
Лицензия ФСБ
Рег. № 28590 от 19.07.2016

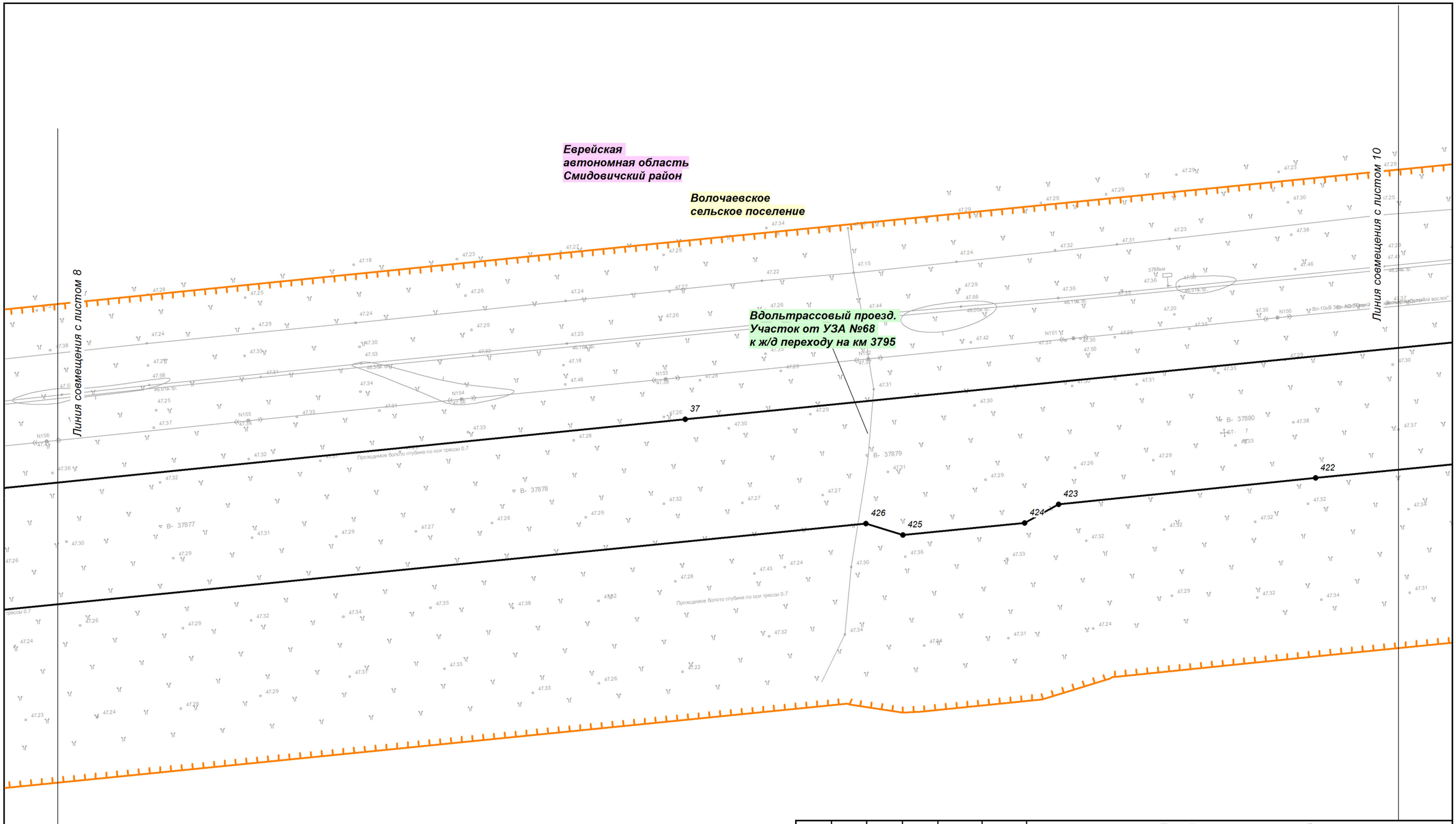

Изм.	Кол.уч.	Лист	№ док.	Подп.	Дата
Разработал		Назаренко Д.Р.			11.2018
Проверил		Валяев А.С.			11.2018
Н. контроль		Щербина Р.В.			11.2018

Еврейская автономная область

Документация по планировке территории (проект планировки территории) для размещения линейного объекта трубопроводного транспорта федерального значения «ТС "ВСТО-II". Вдольтрассовый проезд. Участок от УЗА №68 к ж/д переходу на км 3795. Еврейская автономная область (ЕАО). Строительство»

Заказчик: ТРАНСНЕФТЬ ДАЛЬНИЙ ВОСТОК

Стадия	Лист	Листов
П	9	29

Чертеж красных линий

М 1:1 000

ООО "Геоинжстрой"
г. Москва,
ул. Новодмитровская, д.2, к.1
Лицензия ФСБ
Рег. № 28590 от 19.07.2016

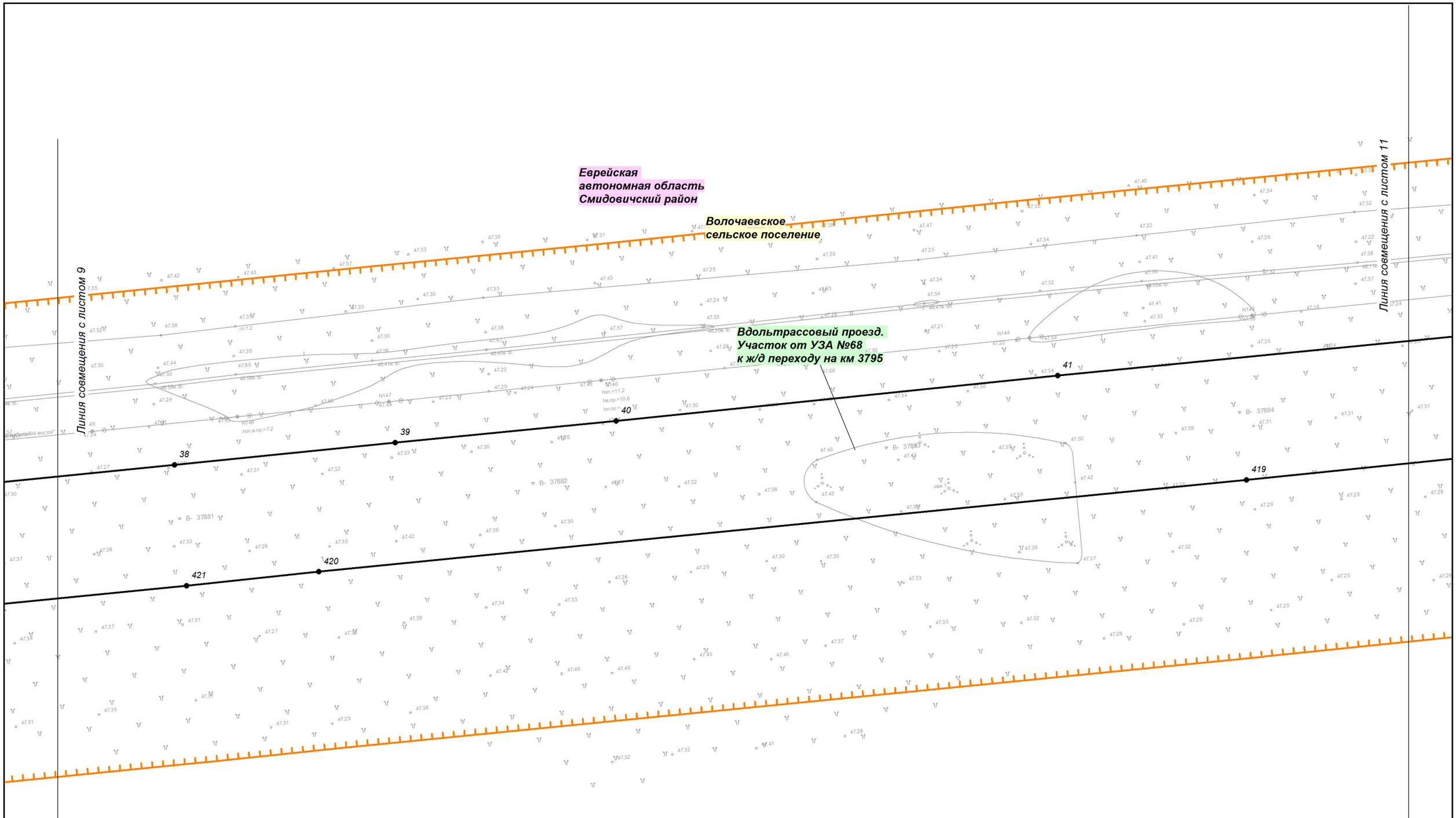

Изм.	Кол.уч.	Лист	№ док.	Подп.	Дата
Разработал		Назаренко Д.Р.			11.2018
Проверил		Валяев А.С.			11.2018
Н. контроль		Щербина Р.В.			11.2018

Еврейская автономная область

Документация по планировке территории (проект планировки территории) для размещения линейного объекта трубопроводного транспорта федерального значения «ТС "ВСТО-II". Вдольтрассовый проезд. Участок от УЗА №68 к ж/д переходу на км 3795. Еврейская автономная область (ЕАО). Строительство»

Заказчик: ТРАНСНЕФТЬ ДАЛЬНИЙ ВОСТОК

Стадия	Лист	Листов
П	10	29

Чертеж красных линий

М 1:1 000

Геоинжстрой

ООО "Геоинжстрой"
г. Москва,
ул. Новодмитровская, д.2, к.1
Лицензия ФСБ
Рег. № 28590 от 19.07.2016

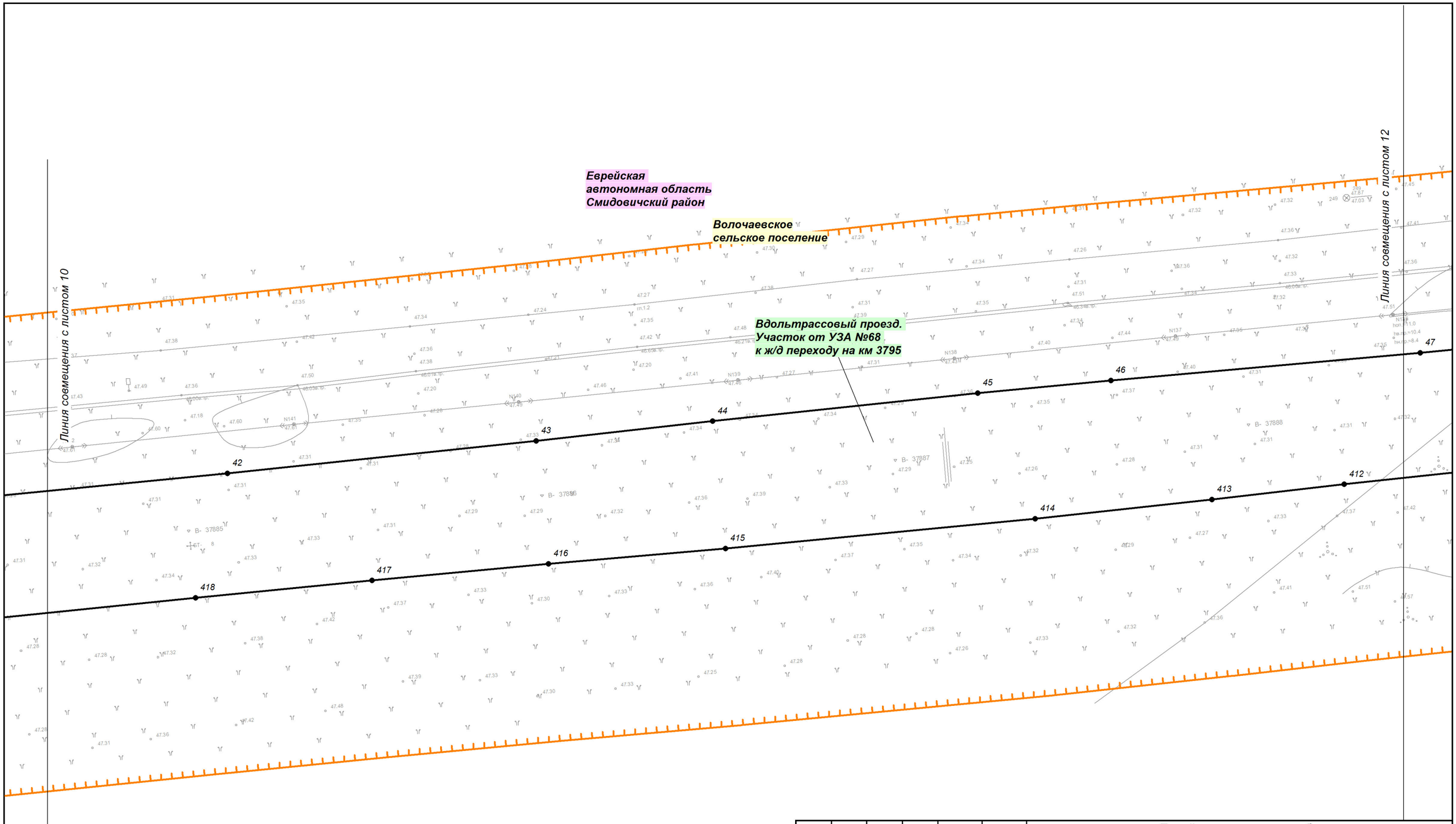

Изм.	Кол.уч.	Лист	№ док.	Подп.	Дата
Разработал		Назаренко Д.Р.			11.2018
Проверил		Валяев А.С.			11.2018
Н. контроль		Щербина Р.В.			11.2018

Еврейская автономная область

Документация по планировке территории (проект планировки территории) для размещения линейного объекта трубопроводного транспорта федерального значения «ТС "ВСТО-II". Вдольтрассовый проезд. Участок от УЗА №68 к ж/д переходу на км 3795. Еврейская автономная область (ЕАО). Строительство»

Заказчик: ТРАНСНЕФТЬ ДАЛЬНИЙ ВОСТОК

Стадия	Лист	Листов
П	11	29

Чертеж красных линий

М 1:1 000

ООО "Геоинжстрой"
г. Москва,
ул. Новодмитровская, д.2, к.1
Лицензия ФСБ
Рег. № 28590 от 19.07.2016

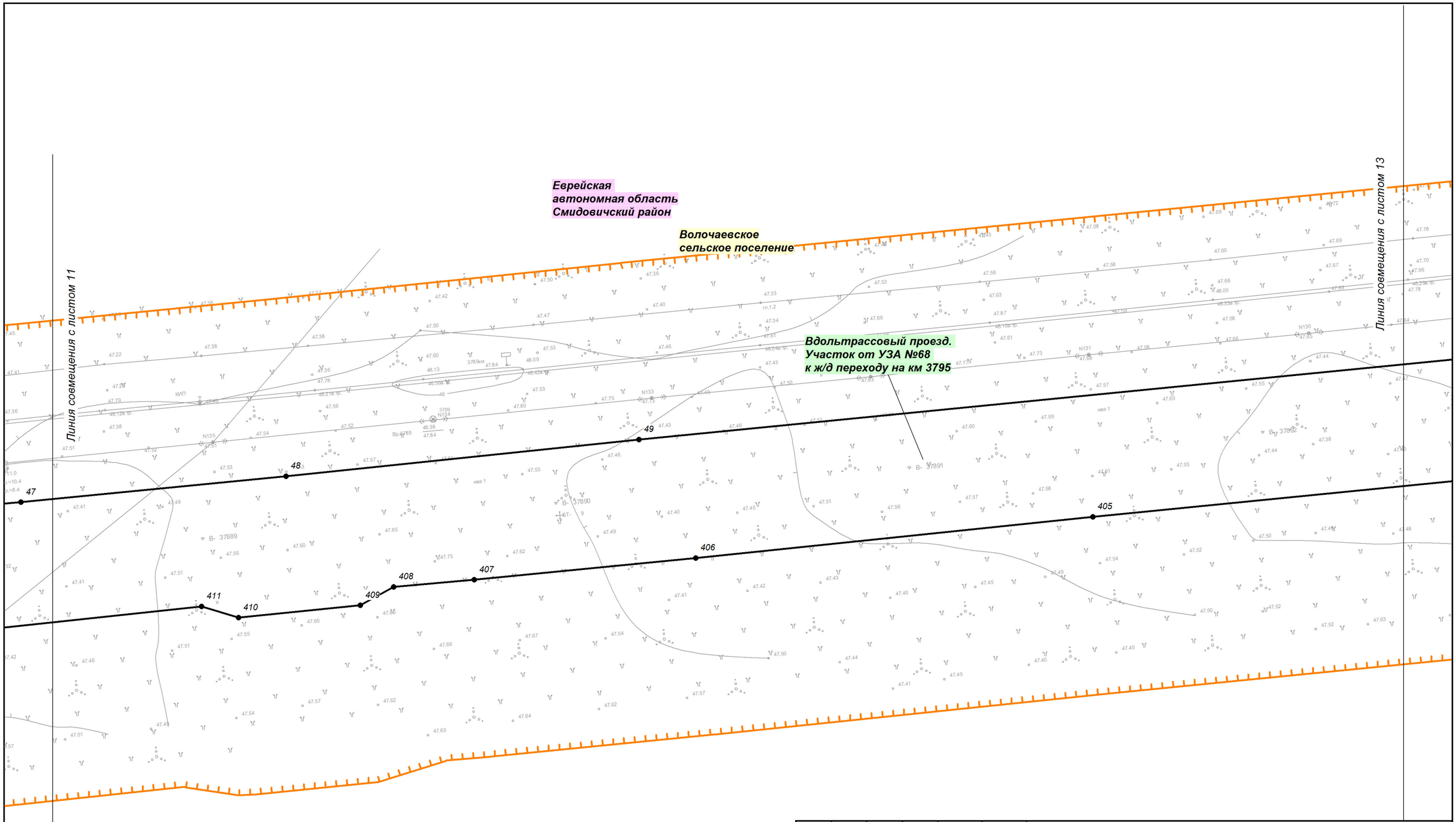

Изм.	Кол.уч.	Лист	№ док.	Подп.	Дата
Разработал		Назаренко Д.Р.			11.2018
Проверил		Валяев А.С.			11.2018
Н. контроль		Щербина Р.В.			11.2018

Еврейская автономная область

Документация по планировке территории (проект планировки территории) для размещения линейного объекта трубопроводного транспорта федерального значения «ТС "ВСТО-II". Вдольтрассовый проезд. Участок от УЗА №68 к ж/д переходу на км 3795. Еврейская автономная область (ЕАО). Строительство»

Заказчик: ТРАНСНЕФТЬ ДАЛЬНИЙ ВОСТОК

Стадия	Лист	Листов
П	12	29

Чертеж красных линий

М 1:1 000

ООО "Геоинжстрой"
г. Москва,
ул. Новодмитровская, д.2, к.1
Лицензия ФСБ
Рег. № 28590 от 19.07.2016

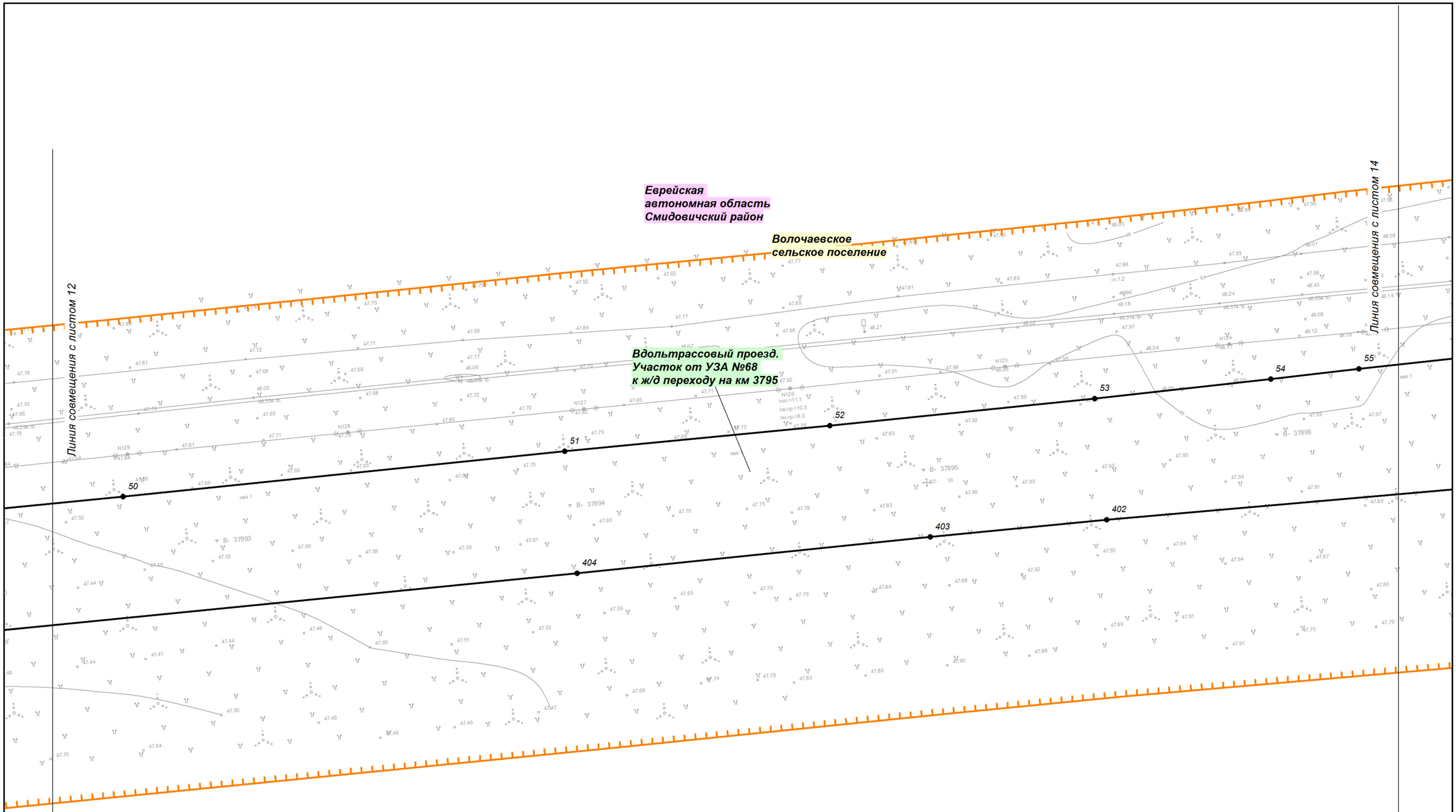

Изм.	Кол.уч.	Лист	№ док.	Подп.	Дата
Разработал		Назаренко Д.Р.			11.2018
Проверил		Валяев А.С.			11.2018
Н. контроль		Щербина Р.В.			11.2018

Еврейская автономная область

Документация по планировке территории (проект планировки территории) для размещения линейного объекта трубопроводного транспорта федерального значения «ТС "ВСТО-II". Вдольтрассовый проезд. Участок от УЗА №68 к ж/д переходу на км 3795. Еврейская автономная область (ЕАО). Строительство»

Заказчик: ТРАНСНЕФТЬ ДАЛЬНИЙ ВОСТОК

Стадия	Лист	Листов
П	13	29

Чертеж красных линий

М 1:1 000

Геоинжстрой
ООО "Геоинжстрой"
г. Москва,
ул. Новодмитровская, д.2, к.1
Лицензия ФСБ
Рег. № 28590 от 19.07.2016

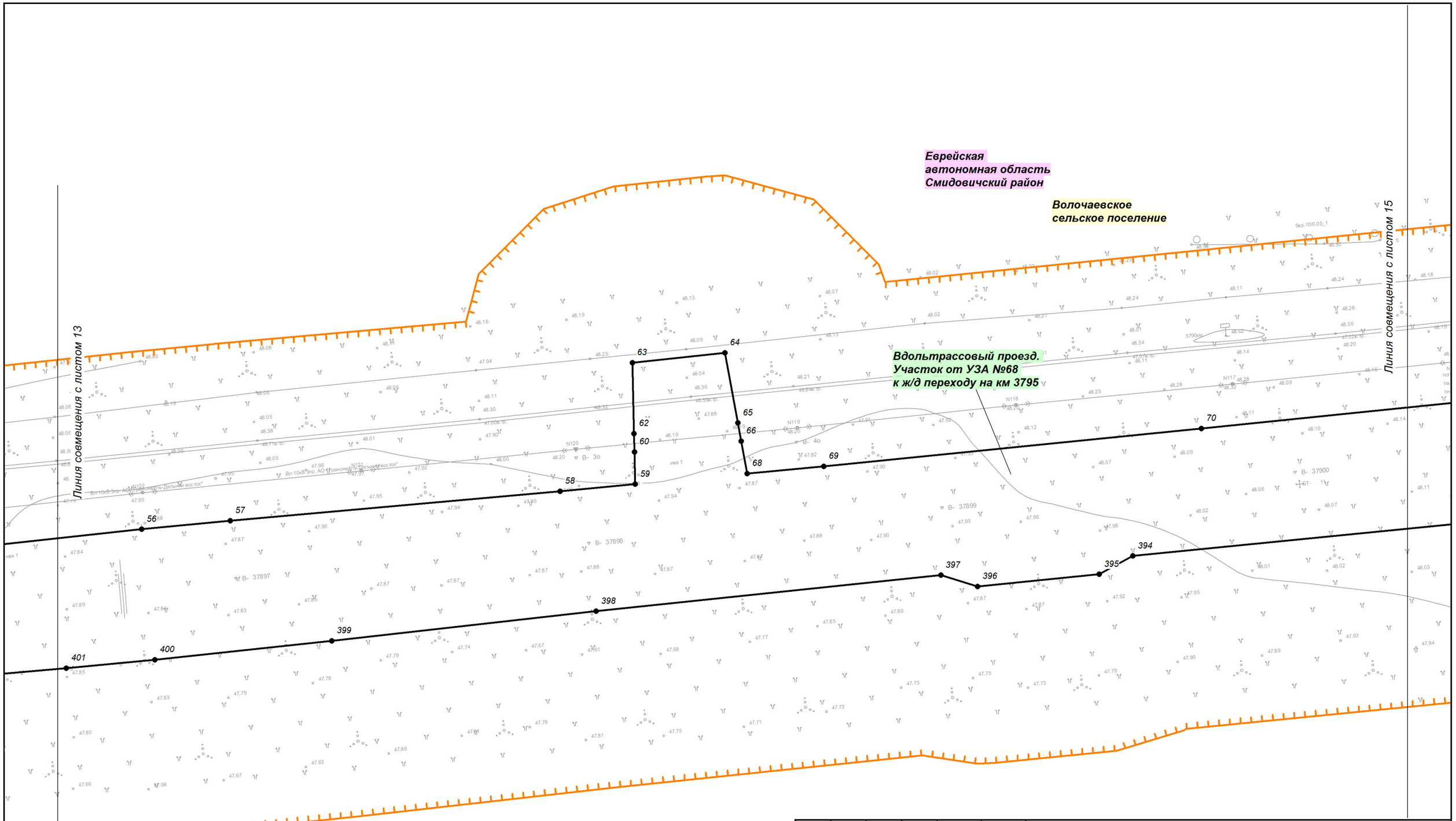

Изм.	Кол.уч.	Лист	№ док.	Подп.	Дата
Разработал		Назаренко Д.Р.			11.2018
Проверил		Валяев А.С.			11.2018
Н. контроль		Щербина Р.В.			11.2018

Еврейская автономная область

Документация по планировке территории (проект планировки территории) для размещения линейного объекта трубопроводного транспорта федерального значения «ТС "ВСТО-II". Вдольтрассовый проезд. Участок от УЗА №68 к ж/д переходу на км 3795. Еврейская автономная область (ЕАО). Строительство»

Заказчик: ТРАНСНЕФТЬ ДАЛЬНИЙ ВОСТОК

Стадия	Лист	Листов
П	14	29

Чертеж красных линий

М 1:1 000

Геоинжстрой
ООО "Геоинжстрой"
г. Москва,
ул. Новодмитровская, д.2, к.1
Лицензия ФСБ
Рег. № 28590 от 19.07.2016

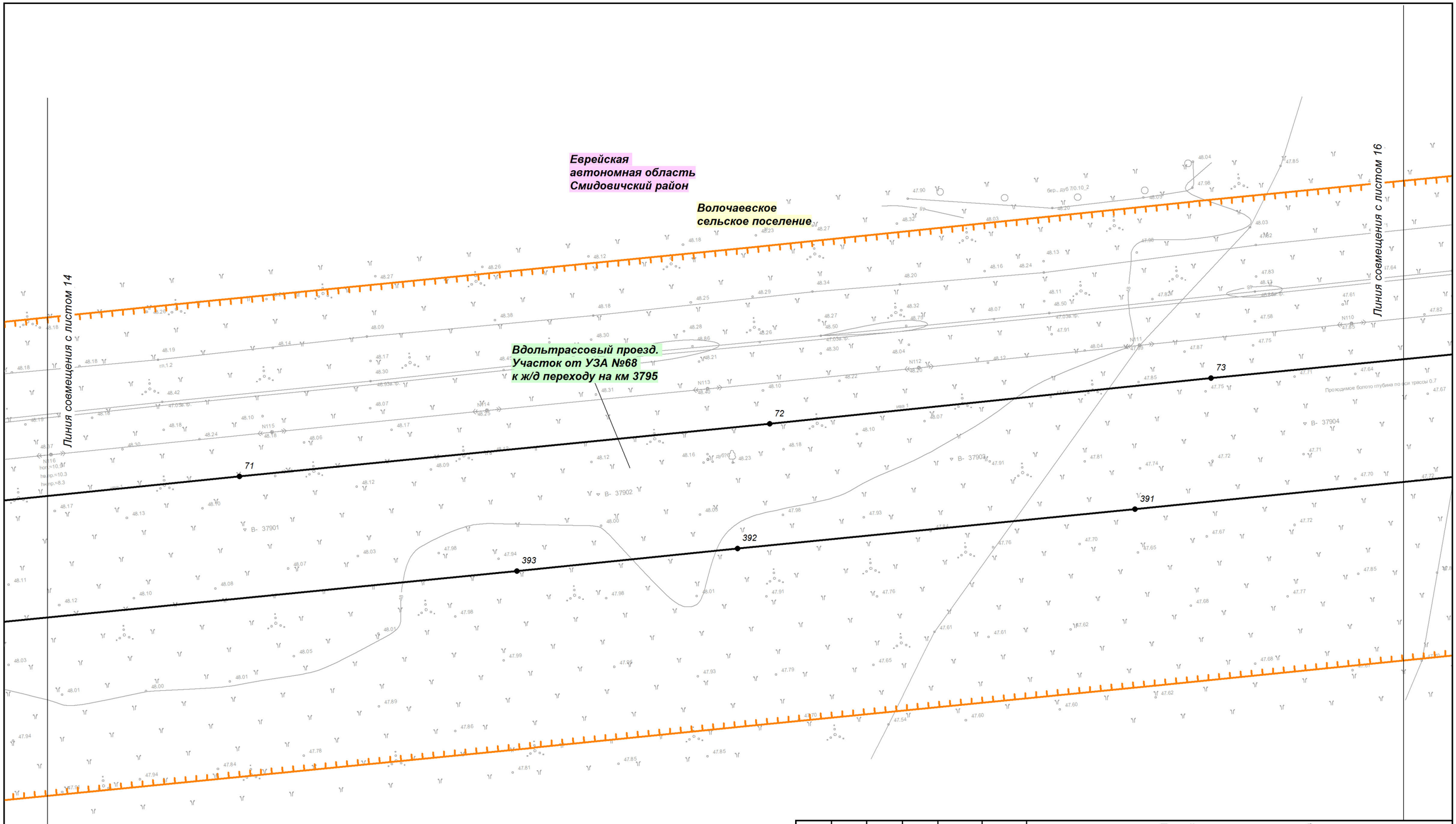

Изм.	Кол.уч.	Лист	№ док.	Подп.	Дата
Разработал		Назаренко Д.Р.			11.2018
Проверил		Валяев А.С.			11.2018
Н. контроль		Щербина Р.В.			11.2018

Еврейская автономная область

Документация по планировке территории (проект планировки территории) для размещения линейного объекта трубопроводного транспорта федерального значения «ТС "ВСТО-II". Вдольтрассовый проезд. Участок от УЗА №68 к ж/д переходу на км 3795. Еврейская автономная область (ЕАО). Строительство»

Заказчик: ТРАНСНЕФТЬ ДАЛЬНИЙ ВОСТОК

Стадия	Лист	Листов
П	15	29

Чертеж красных линий

М 1:1 000

ООО "Геоинжстрой"
г. Москва,
ул. Новодмитровская, д.2, к.1
Лицензия ФСБ
Рег. № 28590 от 19.07.2016

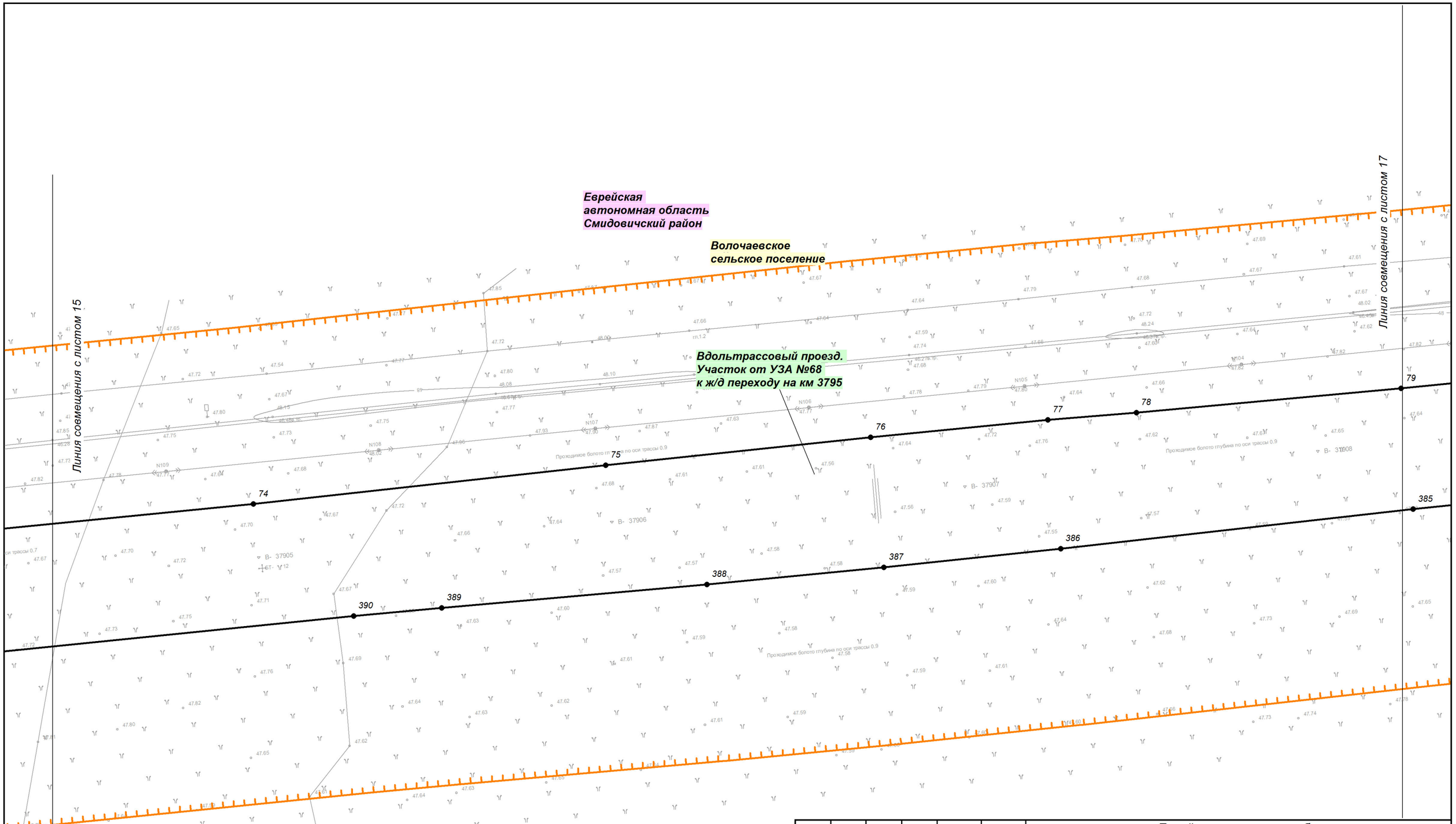

Изм.	Кол.уч.	Лист	№ док.	Подп.	Дата
Разработал		Назаренко Д.Р.			11.2018
Проверил		Валяев А.С.			11.2018
Н. контроль		Щербина Р.В.			11.2018

Еврейская автономная область

Документация по планировке территории (проект планировки территории) для размещения линейного объекта трубопроводного транспорта федерального значения «ТС "ВСТО-II". Вдольтрассовый проезд. Участок от УЗА №68 к ж/д переходу на км 3795. Еврейская автономная область (ЕАО). Строительство»

Заказчик: ТРАНСНЕФТЬ ДАЛЬНИЙ ВОСТОК

Стадия	Лист	Листов
П	16	29

Чертеж красных линий

М 1:1 000

ООО "Геоинжстрой"
г. Москва,
ул. Новодмитровская, д.2, к.1
Лицензия ФСБ
Рег. № 28590 от 19.07.2016

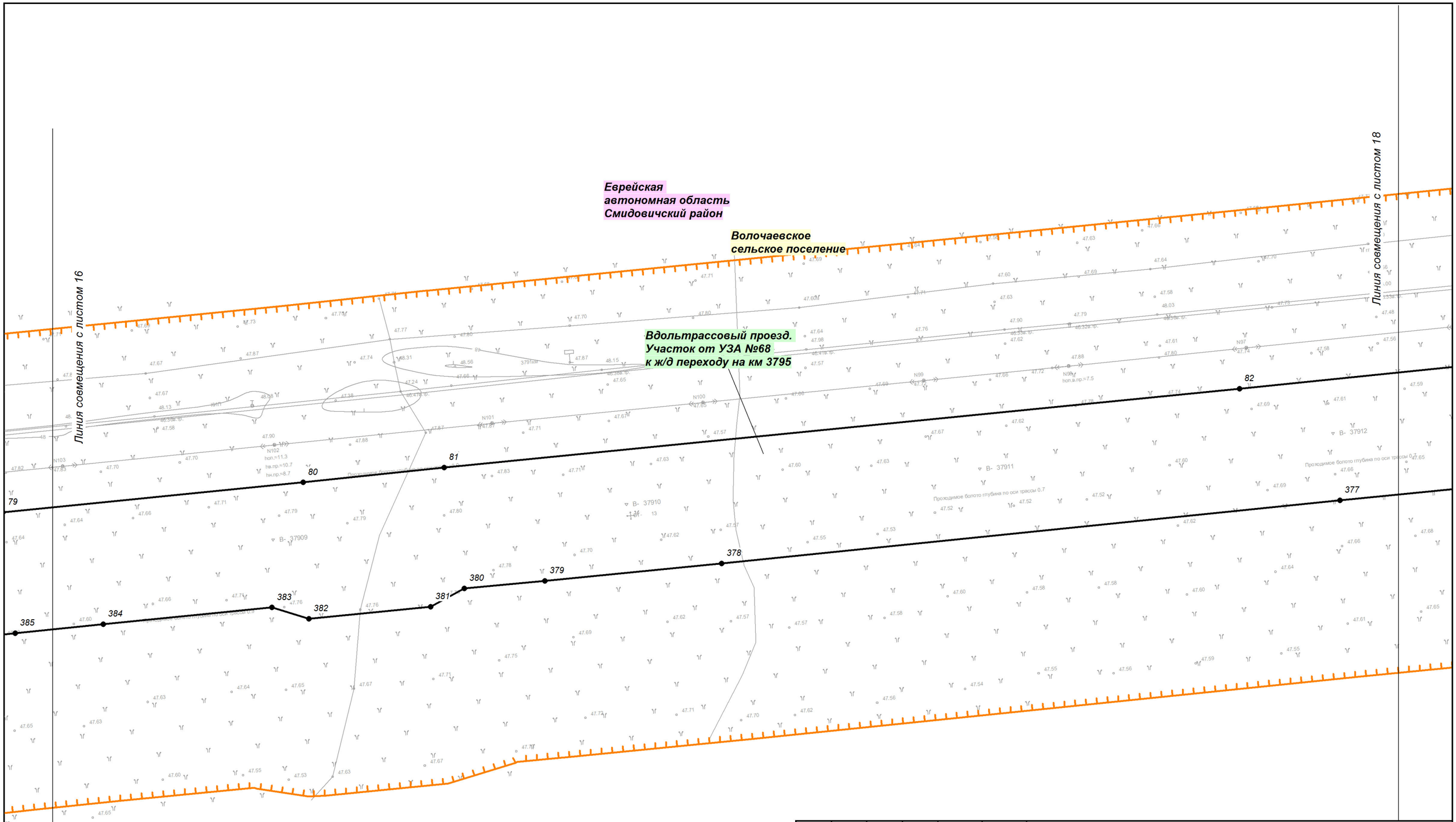

Изм.	Кол.уч.	Лист	№ док.	Подп.	Дата
Разработал		Назаренко Д.Р.			11.2018
Проверил		Валяев А.С.			11.2018
Н. контроль		Щербина Р.В.			11.2018

Еврейская автономная область

Документация по планировке территории (проект планировки территории) для размещения линейного объекта трубопроводного транспорта федерального значения «ТС "ВСТО-II". Вдольтрассовый проезд. Участок от УЗА №68 к ж/д переходу на км 3795. Еврейская автономная область (ЕАО). Строительство»

Заказчик: ТРАНСНЕФТЬ ДАЛЬНИЙ ВОСТОК

Стадия	Лист	Листов
П	17	29

Чертеж красных линий

М 1:1 000

ООО "Геоинжстрой"
г. Москва,
ул. Новодмитровская, д.2, к.1
Лицензия ФСБ
Рег. № 28590 от 19.07.2016

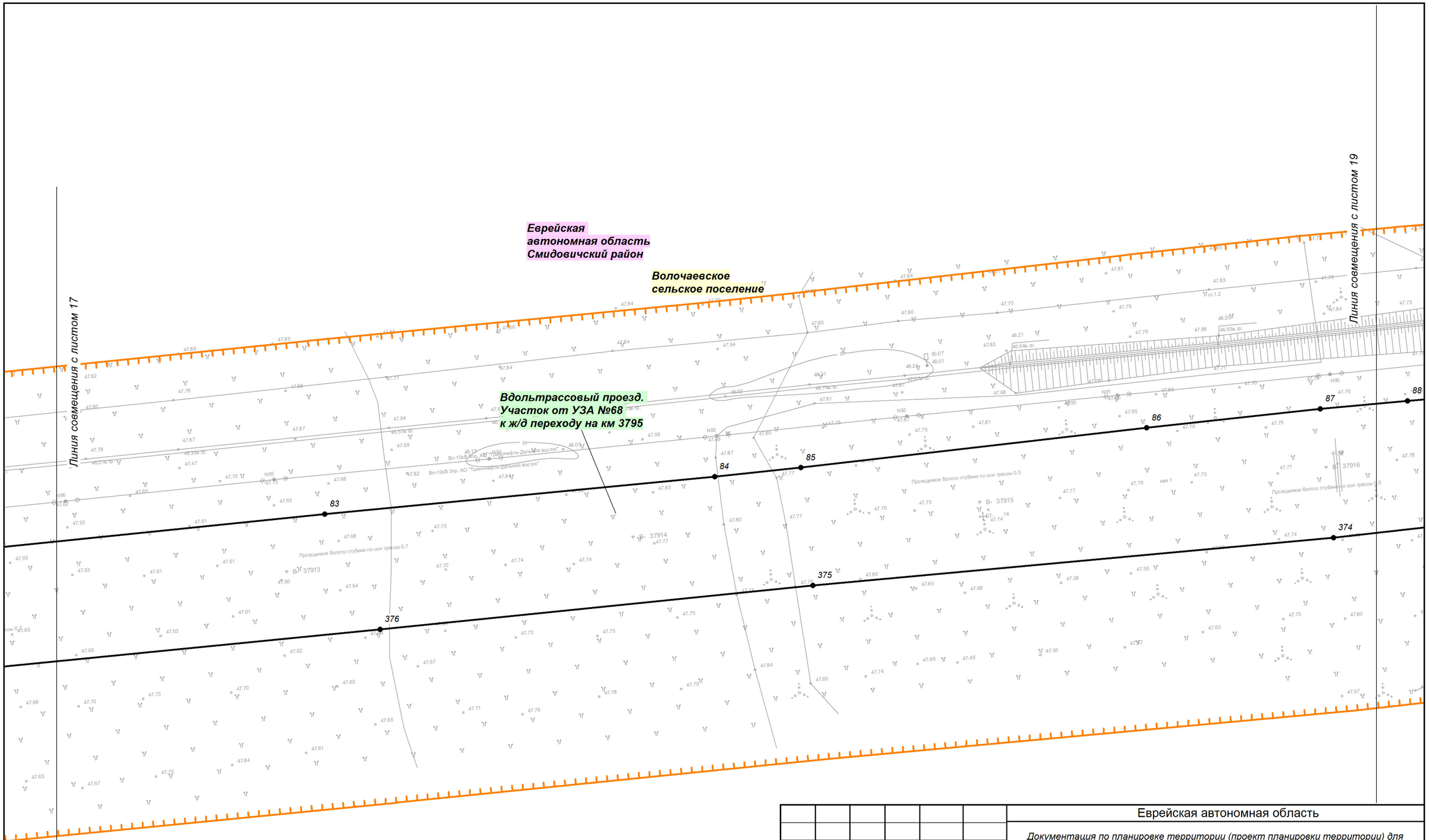

Изм.	Кол.уч.	Лист	№ док.	Подп.	Дата
Разработал		Назаренко Д.Р.			11.2018
Проверил		Валяев А.С.			11.2018
Н. контроль		Щербина Р.В.			11.2018

Еврейская автономная область

Документация по планировке территории (проект планировки территории) для размещения линейного объекта трубопроводного транспорта федерального значения «ТС "ВСТО-II". Вдольтрассовый проезд. Участок от УЗА №68 к ж/д переходу на км 3795. Еврейская автономная область (ЕАО). Строительство»

Заказчик: ТРАНСНЕФТЬ ДАЛЬНИЙ ВОСТОК

Стадия	Лист	Листов
П	18	29

Чертеж красных линий

М 1:1 000

ООО "Геоинжстрой"
г. Москва,
ул. Новодмитровская, д.2, к.1
Лицензия ФСБ
Рег. № 28590 от 19.07.2016

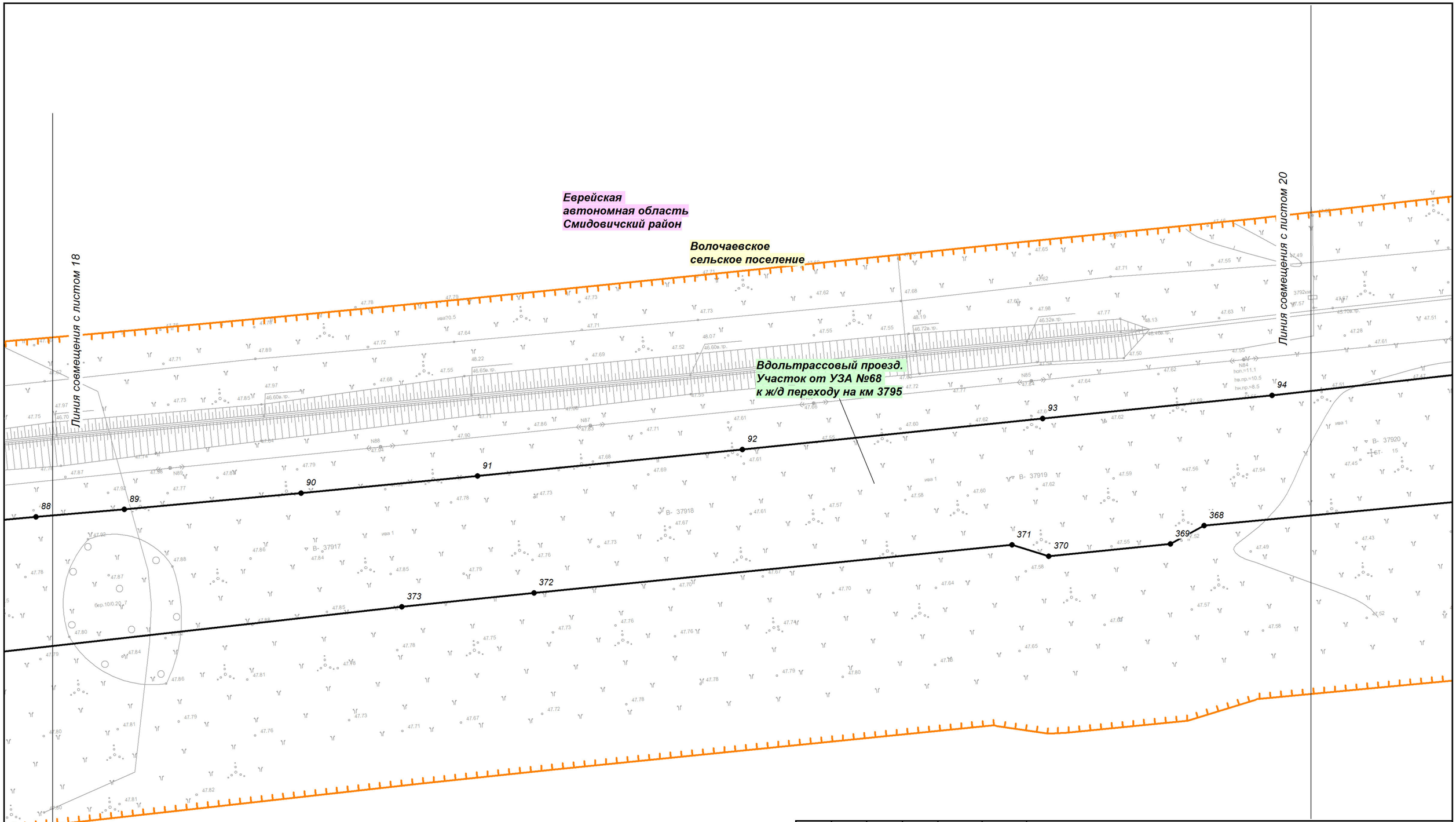

Изм.	Кол.уч.	Лист	№ док.	Подп.	Дата
Разработал		Назаренко Д.Р.			11.2018
Проверил		Валяев А.С.			11.2018
Н. контроль		Щербина Р.В.			11.2018

Еврейская автономная область

Документация по планировке территории (проект планировки территории) для размещения линейного объекта трубопроводного транспорта федерального значения «ТС "ВСТО-II". Вдольтрассовый проезд. Участок от УЗА №68 к ж/д переходу на км 3795. Еврейская автономная область (ЕАО). Строительство»

Заказчик: ТРАНСНЕФТЬ ДАЛЬНИЙ ВОСТОК

Стадия	Лист	Листов
П	19	29

Чертеж красных линий

М 1:1 000

ООО "Геоинжстрой"
г. Москва,
ул. Новодмитровская, д.2, к.1
Лицензия ФСБ
Рег. № 28590 от 19.07.2016

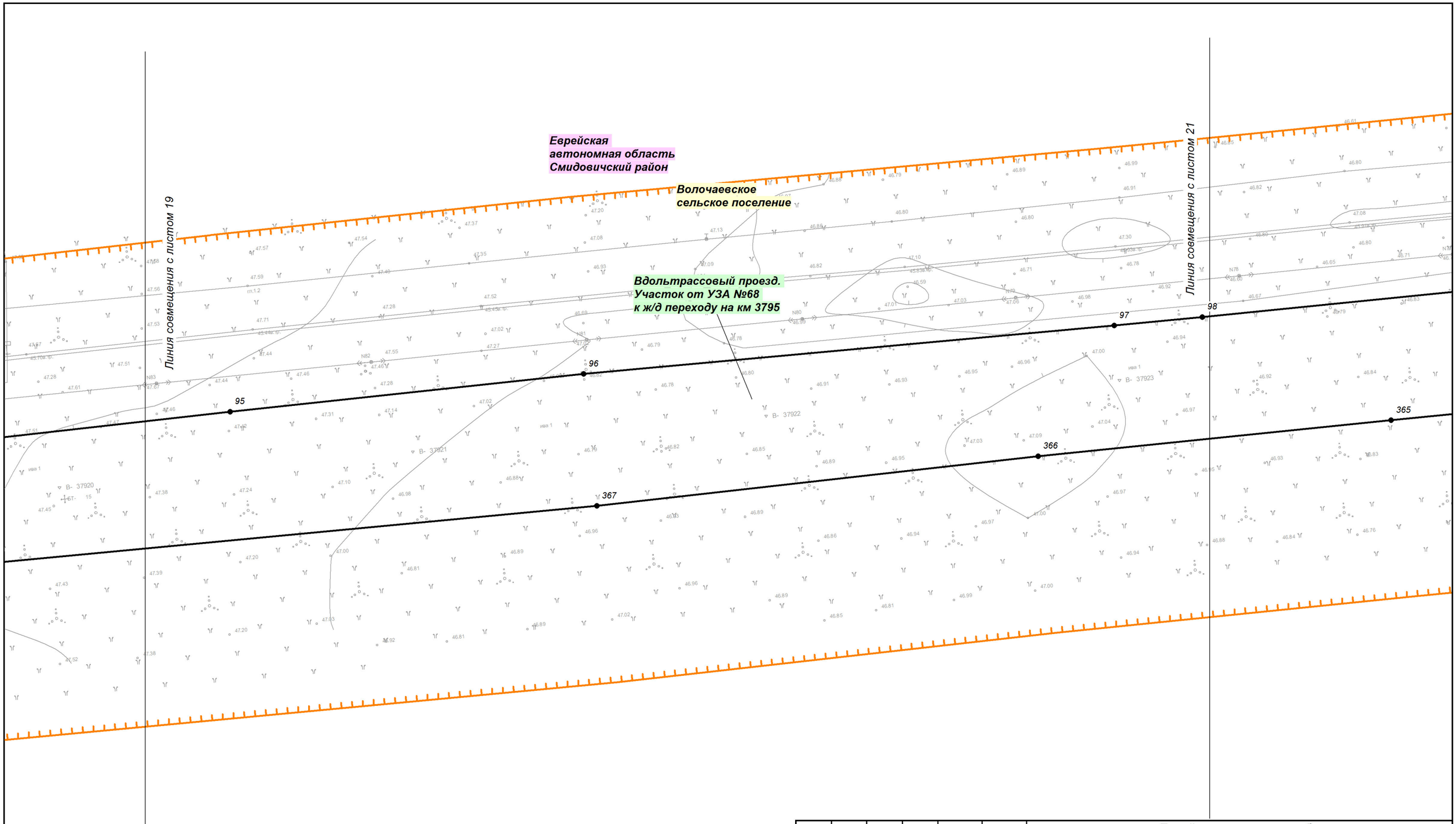

Изм.	Кол.уч.	Лист	№ док.	Подп.	Дата
Разработал		Назаренко Д.Р.			11.2018
Проверил		Валяев А.С.			11.2018
Н. контроль		Щербина Р.В.			11.2018

Еврейская автономная область

Документация по планировке территории (проект планировки территории) для размещения линейного объекта трубопроводного транспорта федерального значения «ТС "ВСТО-II". Вдольтрассовый проезд. Участок от УЗА №68 к ж/д переходу на км 3795. Еврейская автономная область (ЕАО). Строительство»

Заказчик: ТРАНСНЕФТЬ ДАЛЬНИЙ ВОСТОК

Стадия	Лист	Листов
П	20	29

Чертеж красных линий

М 1:1 000

ООО "Геоинжстрой"
г. Москва,
ул. Новодмитровская, д.2, к.1
Лицензия ФСБ
Рег. № 28590 от 19.07.2016

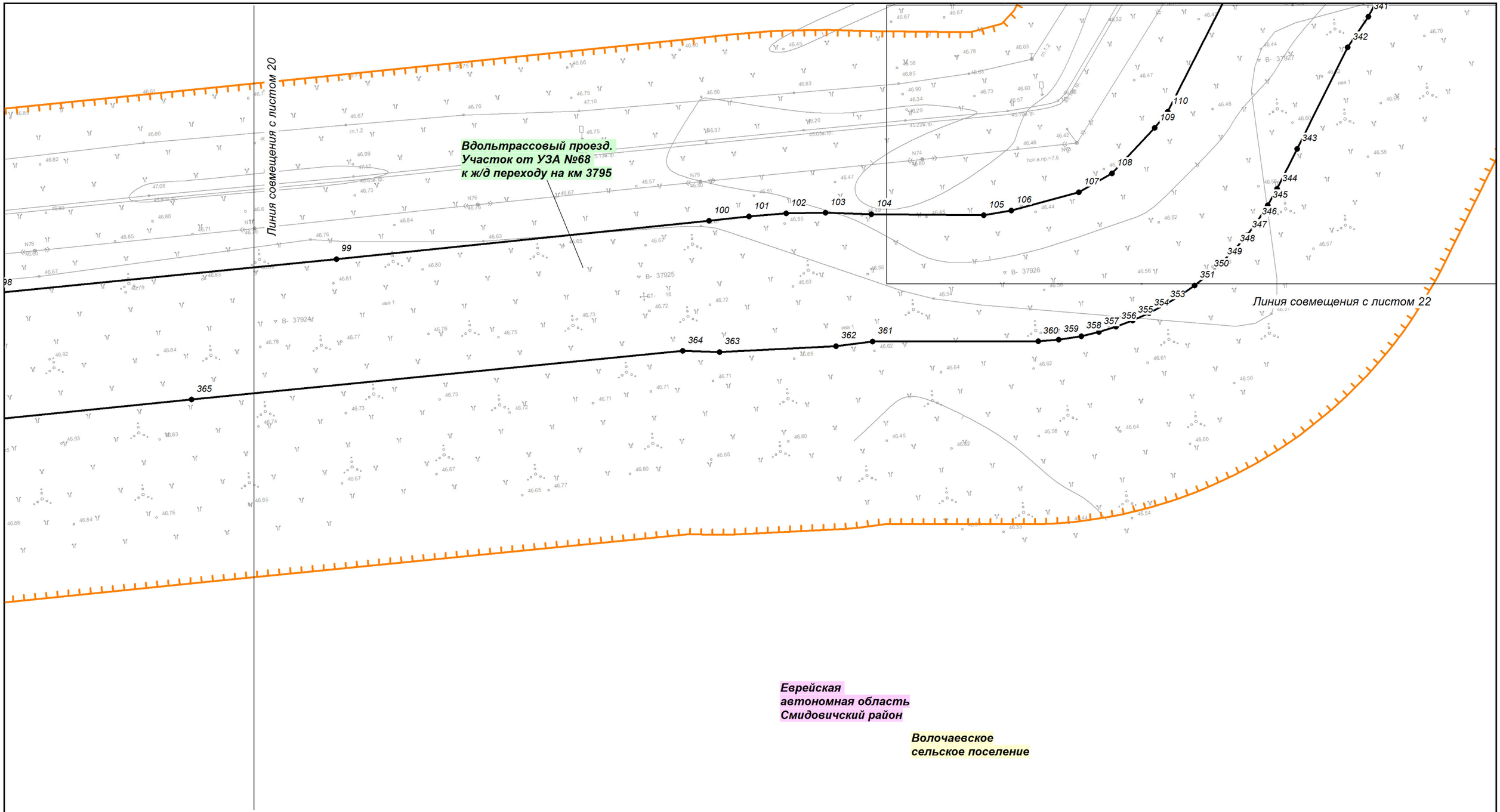

Еврейская автономная область
Смидовичский район

Волочаевское сельское поселение

Изм.	Кол.уч.	Лист	№ док.	Подп.	Дата
Разработал		Назаренко Д.Р.			11.2018
Проверил		Валяев А.С.			11.2018
Н. контроль		Щербина Р.В.			11.2018

Еврейская автономная область

Документация по планировке территории (проект планировки территории) для размещения линейного объекта трубопроводного транспорта федерального значения «ТС "ВСТО-II". Вдольтрассовый проезд. Участок от УЗА №68 к ж/д переходу на км 3795. Еврейская автономная область (ЕАО). Строительство»

Заказчик: ТРАНСНЕФТЬ ДАЛЬНИЙ ВОСТОК

Стадия	Лист	Листов
П	21	29

Чертеж красных линий

М 1:1 000

Геоинжстрой
ООО "Геоинжстрой"
г. Москва,
ул. Новодмитровская, д.2, к.1
Лицензия ФСБ
Рег. № 28590 от 19.07.2016

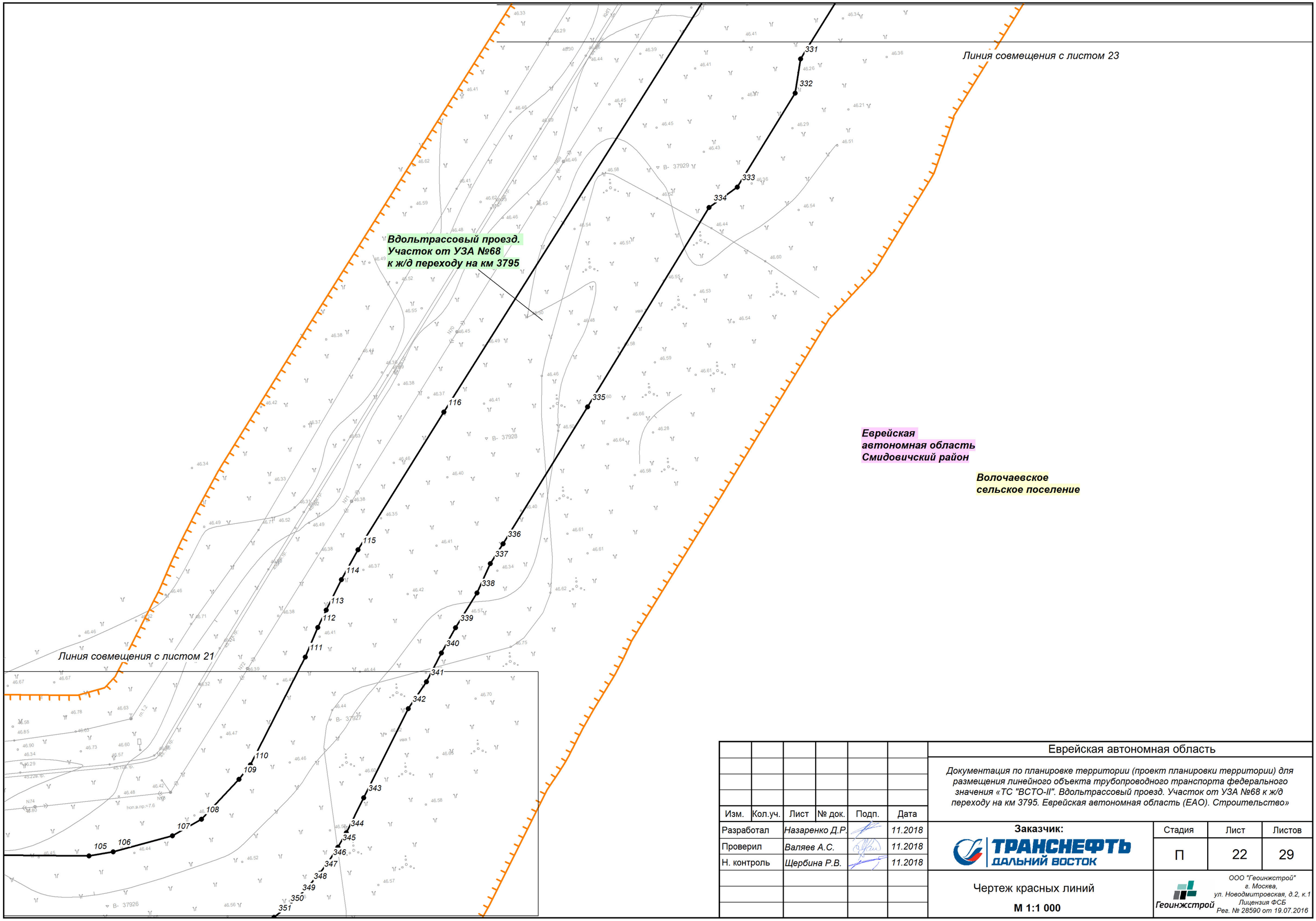

Изм.	Кол.уч.	Лист	№ док.	Подп.	Дата
Разработал		Назаренко Д.Р.			11.2018
Проверил		Валяев А.С.			11.2018
Н. контроль		Щербина Р.В.			11.2018

Еврейская автономная область

Документация по планировке территории (проект планировки территории) для размещения линейного объекта трубопроводного транспорта федерального значения «ТС "ВСТО-II". Вдольтрассовый проезд. Участок от УЗА №68 к ж/д переходу на км 3795. Еврейская автономная область (ЕАО). Строительство»

Заказчик: ТРАНСНЕФТЬ ДАЛЬНИЙ ВОСТОК

Стадия	Лист	Листов
П	22	29

Чертеж красных линий

М 1:1 000

ООО "Геоинжстрой"
г. Москва,
ул. Новодмитровская, д.2, к.1
Лицензия ФСБ
Рег. № 28590 от 19.07.2016

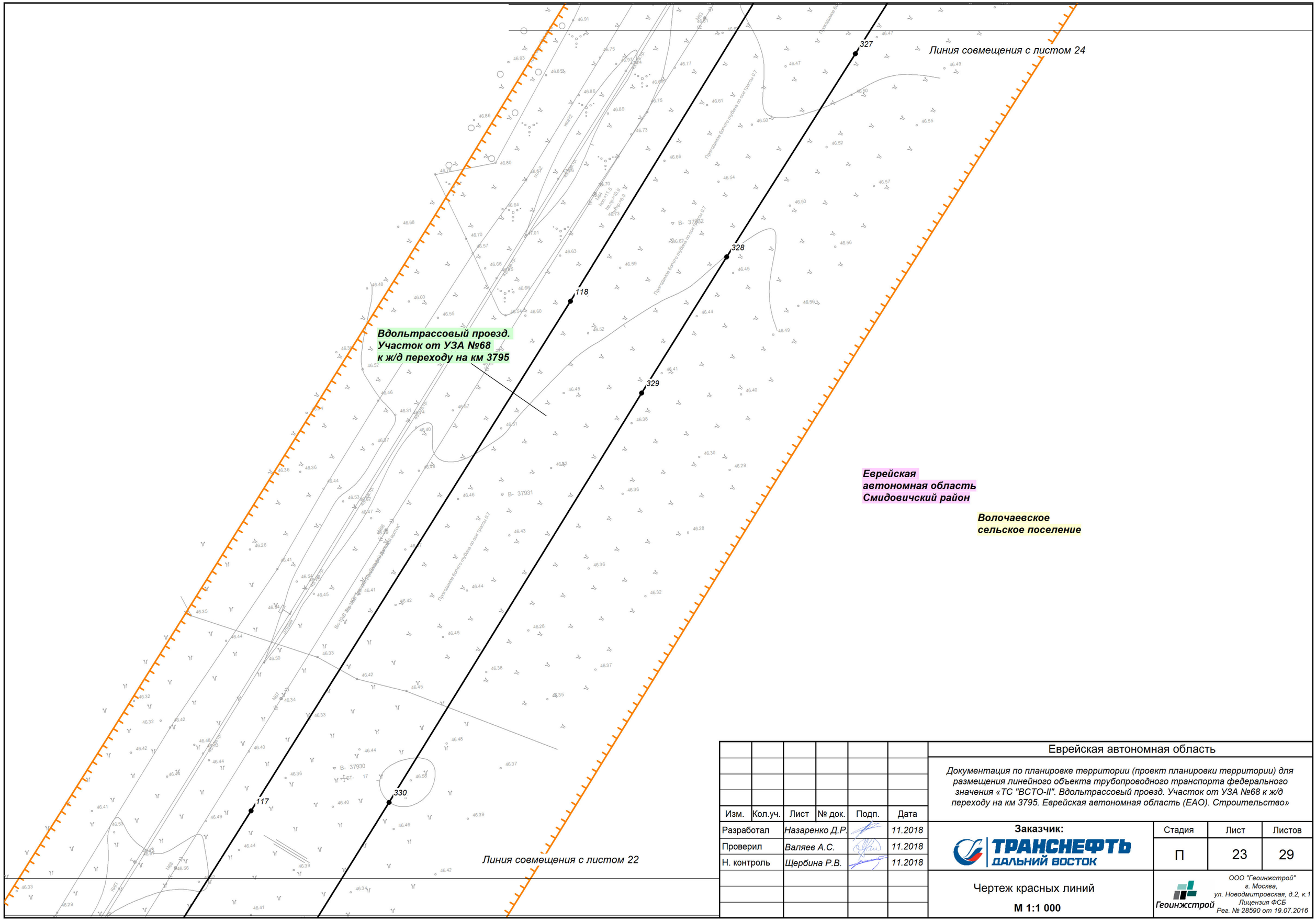

Изм.	Кол.уч.	Лист	№ док.	Подп.	Дата
Разработал		Назаренко Д.Р.			11.2018
Проверил		Валяев А.С.			11.2018
Н. контроль		Щербина Р.В.			11.2018

Еврейская автономная область

Документация по планировке территории (проект планировки территории) для размещения линейного объекта трубопроводного транспорта федерального значения «ТС "ВСТО-II". Вдольтрассовый проезд. Участок от УЗА №68 к ж/д переходу на км 3795. Еврейская автономная область (ЕАО). Строительство»

Заказчик: ТРАНСНЕФТЬ ДАЛЬНИЙ ВОСТОК

Стадия	Лист	Листов
П	23	29

Чертеж красных линий

М 1:1 000

ООО "Геоинжстрой"
г. Москва,
ул. Новодмитровская, д.2, к.1
Лицензия ФСБ
Рег. № 28590 от 19.07.2016

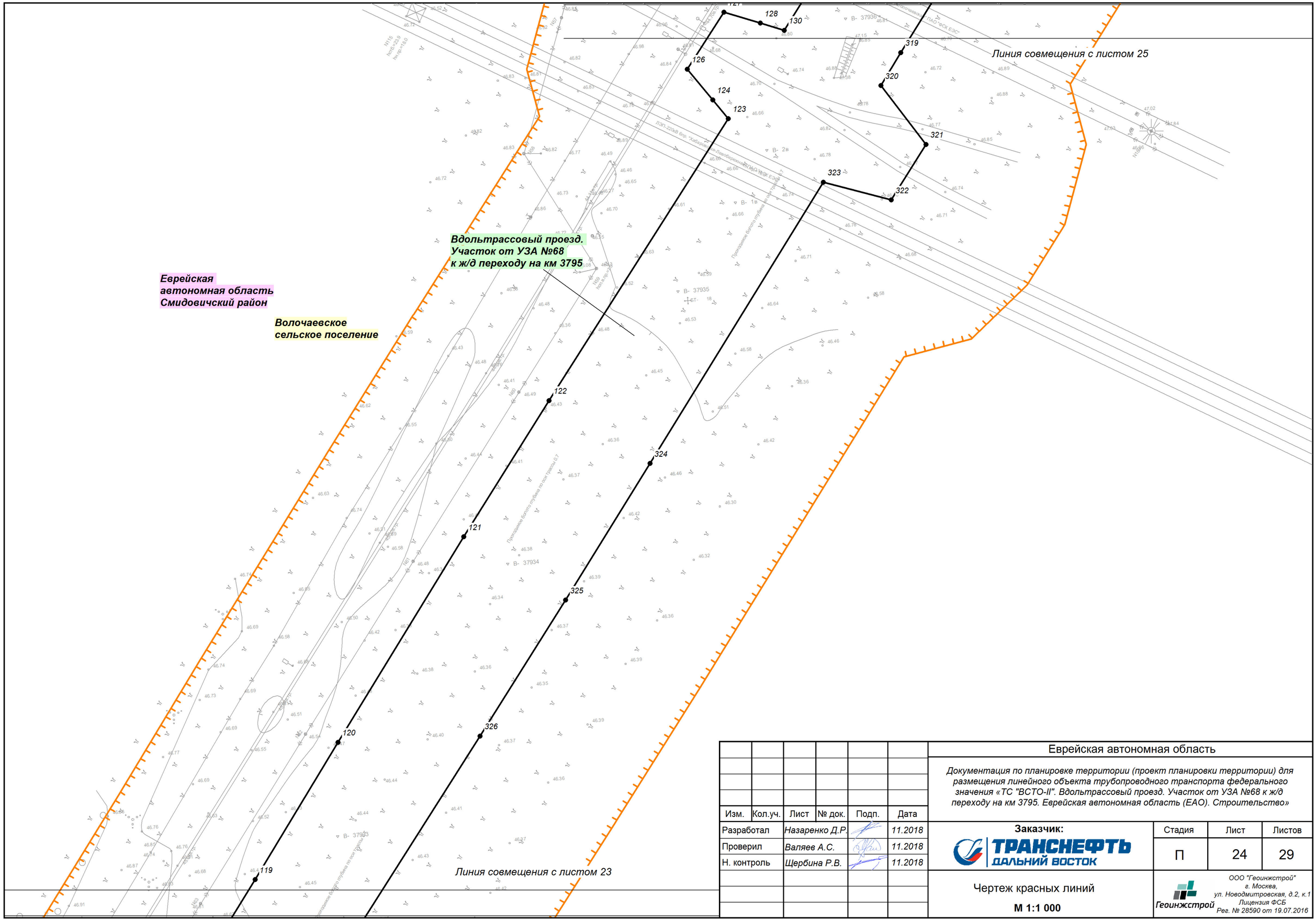

Изм.	Кол.уч.	Лист	№ док.	Подп.	Дата
Разработал		Назаренко Д.Р.			11.2018
Проверил		Валяев А.С.			11.2018
Н. контроль		Щербина Р.В.			11.2018

Еврейская автономная область

Документация по планировке территории (проект планировки территории) для размещения линейного объекта трубопроводного транспорта федерального значения «ТС "ВСТО-II". Вдольтрассовый проезд. Участок от УЗА №68 к ж/д переходу на км 3795. Еврейская автономная область (ЕАО). Строительство»

Заказчик: ТРАНСНЕФТЬ ДАЛЬНИЙ ВОСТОК

Стадия	Лист	Листов
П	24	29

Чертеж красных линий

М 1:1 000

Геоинжстрой

ООО "Геоинжстрой"
г. Москва,
ул. Новодмитровская, д.2, к.1
Лицензия ФСБ
Рег. № 28590 от 19.07.2016

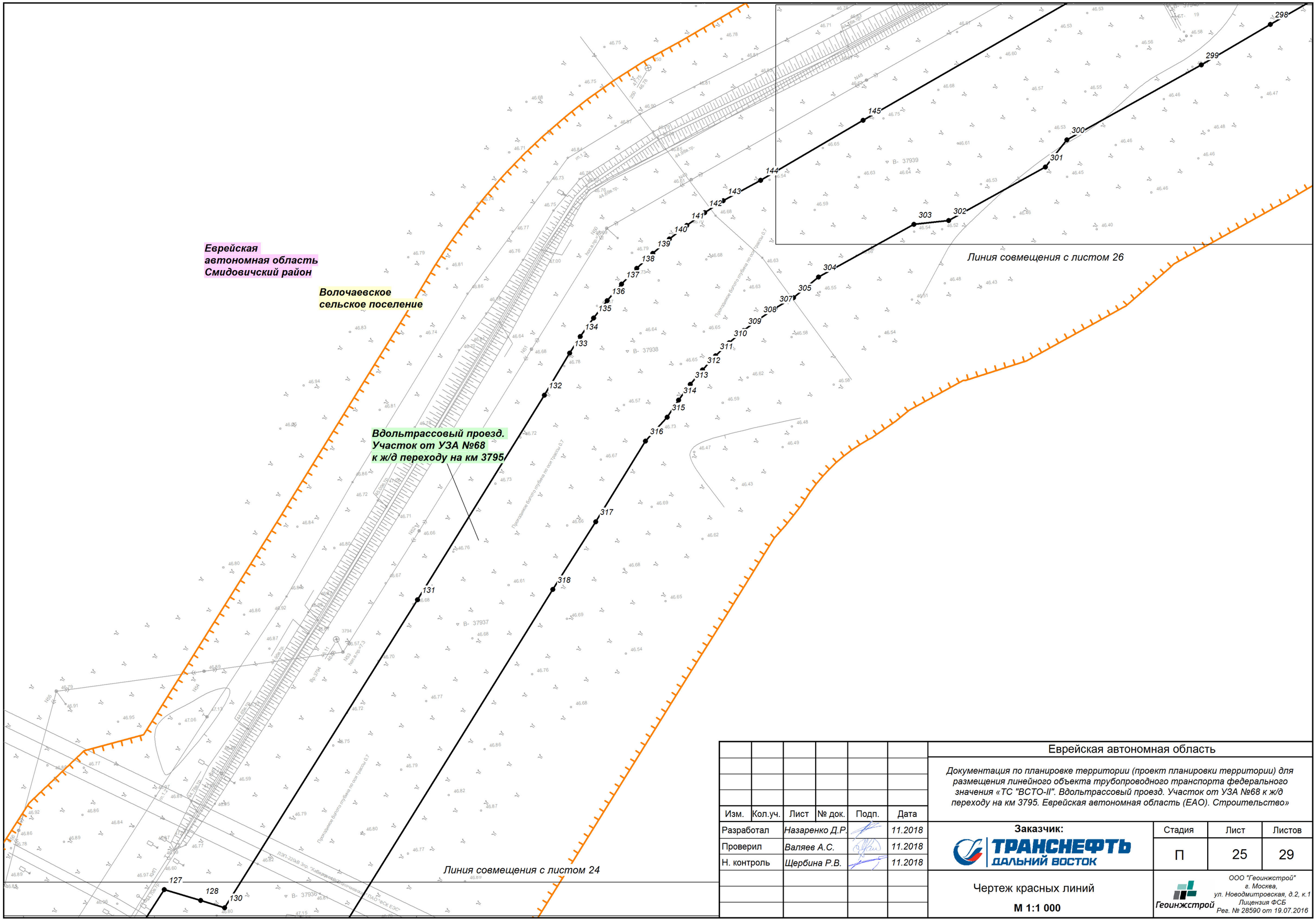

Изм.	Кол.уч.	Лист	№ док.	Подп.	Дата
Разработал		Назаренко Д.Р.			11.2018
Проверил		Валяев А.С.			11.2018
Н. контроль		Щербина Р.В.			11.2018

Еврейская автономная область

Документация по планировке территории (проект планировки территории) для размещения линейного объекта трубопроводного транспорта федерального значения «ТС "ВСТО-II". Вдольтрассовый проезд. Участок от УЗА №68 к ж/д переходу на км 3795. Еврейская автономная область (ЕАО). Строительство»

Заказчик: ТРАНСНЕФТЬ ДАЛЬНИЙ ВОСТОК

Стадия	Лист	Листов
П	25	29

Чертеж красных линий

М 1:1 000

Геоинжстрой

ООО "Геоинжстрой"
г. Москва,
ул. Новодмитровская, д.2, к.1
Лицензия ФСБ
Рег. № 28590 от 19.07.2016

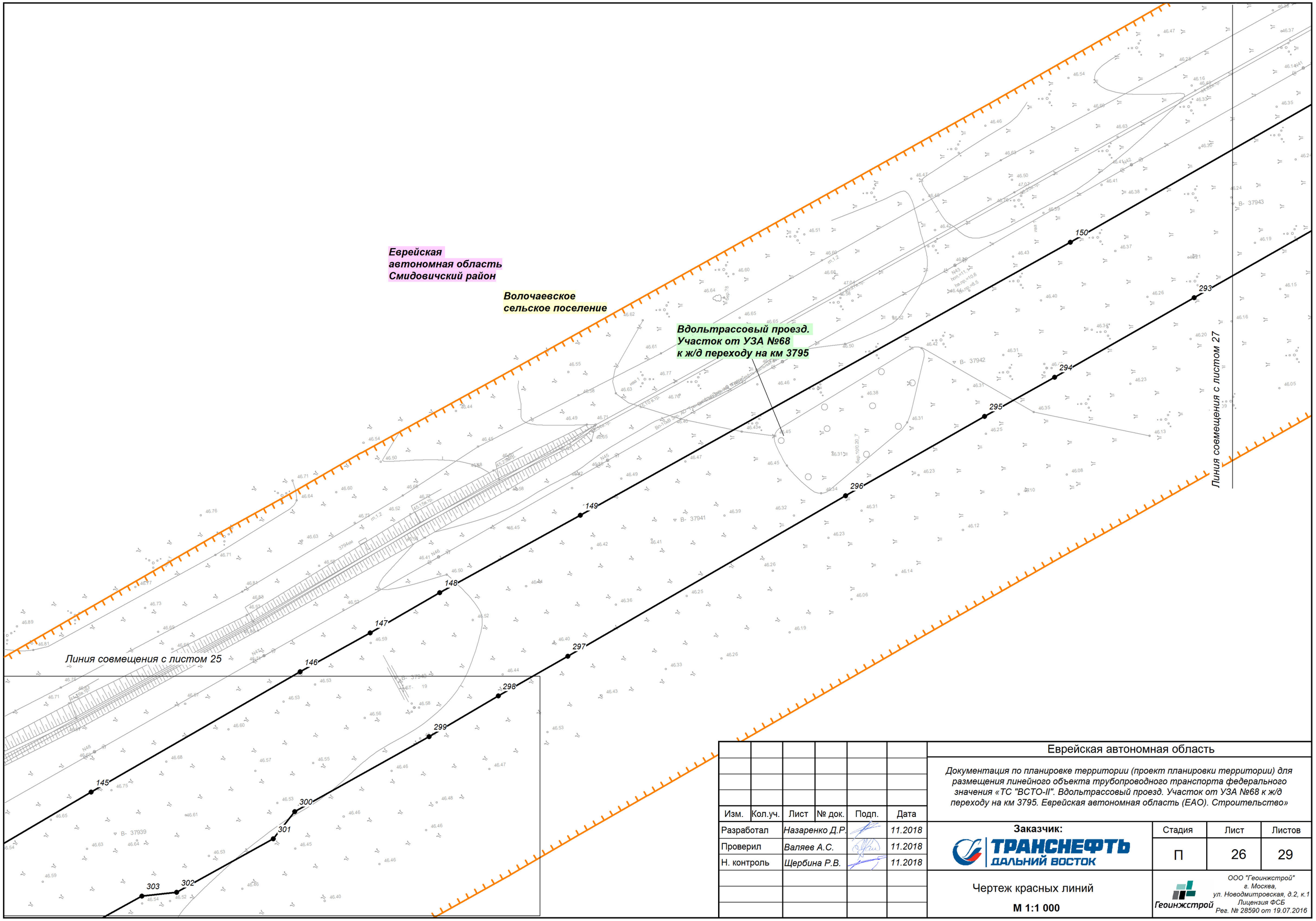

Изм.	Кол.уч.	Лист	№ док.	Подп.	Дата
Разработал		Назаренко Д.Р.			11.2018
Проверил		Валяев А.С.			11.2018
Н. контроль		Щербина Р.В.			11.2018

Еврейская автономная область

Документация по планировке территории (проект планировки территории) для размещения линейного объекта трубопроводного транспорта федерального значения «ТС "ВСТО-II". Вдольтрассовый проезд. Участок от УЗА №68 к ж/д переходу на км 3795. Еврейская автономная область (ЕАО). Строительство»

Заказчик: ТРАНСНЕФТЬ ДАЛЬНИЙ ВОСТОК

Стадия	Лист	Листов
П	26	29

Чертеж красных линий

М 1:1 000

ООО "Геоинжстрой"
г. Москва,
ул. Новодмитровская, д.2, к.1
Лицензия ФСБ
Рег. № 28590 от 19.07.2016

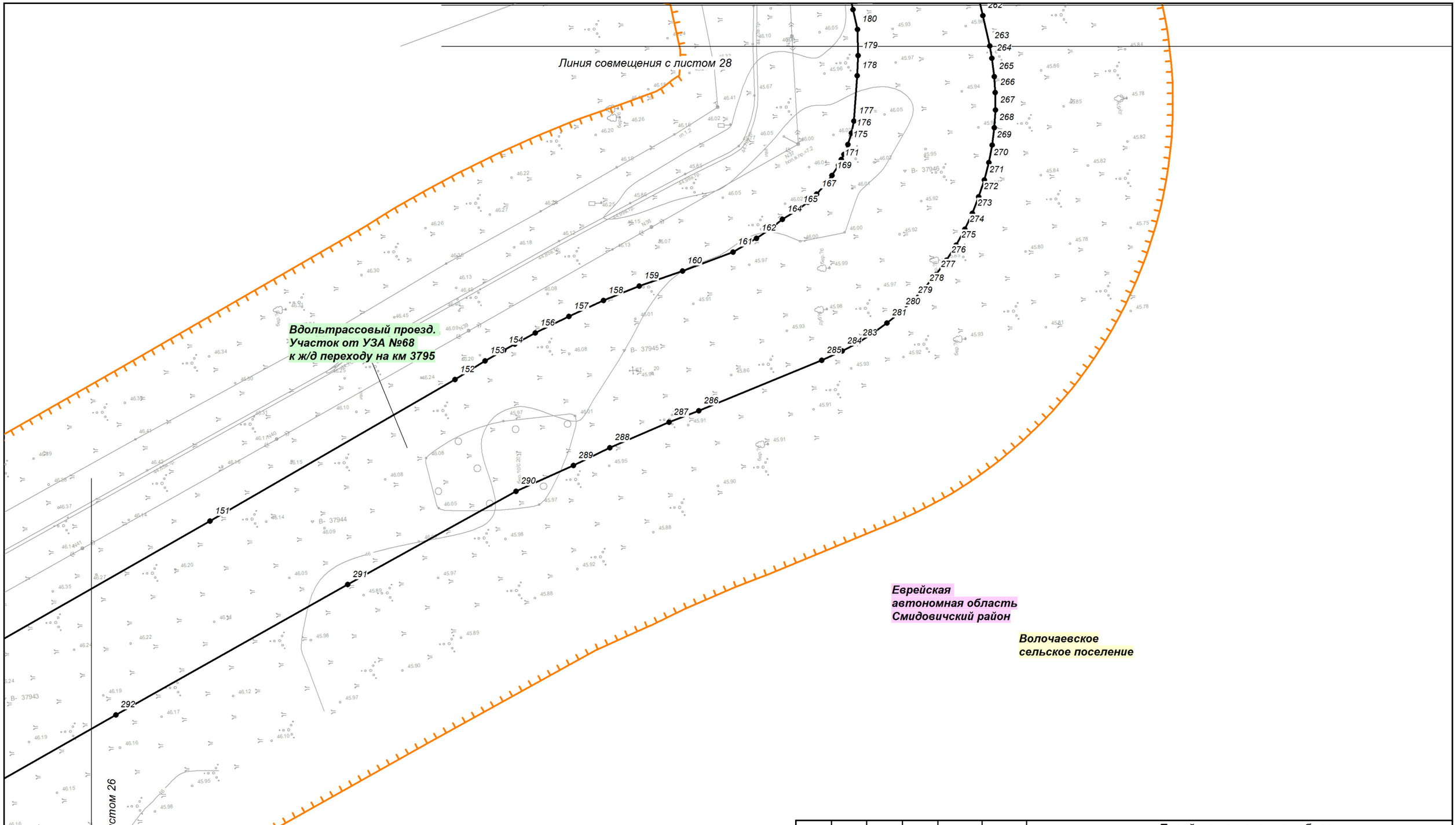

Изм.	Кол.уч.	Лист	№ док.	Подп.	Дата
Разработал		Назаренко Д.Р.			11.2018
Проверил		Валяев А.С.			11.2018
Н. контроль		Щербина Р.В.			11.2018

Еврейская автономная область

Документация по планировке территории (проект планировки территории) для размещения линейного объекта трубопроводного транспорта федерального значения «ТС "ВСТО-II". Вдольтрассовый проезд. Участок от УЗА №68 к ж/д переходу на км 3795. Еврейская автономная область (ЕАО). Строительство»

Заказчик: ТРАНСНЕФТЬ ДАЛЬНИЙ ВОСТОК

Стадия	Лист	Листов
П	27	29

Чертеж красных линий

М 1:1 000

ООО "Геоинжстрой"
г. Москва,
ул. Новодмитровская, д.2, к.1
Лицензия ФСБ
Рег. № 28590 от 19.07.2016

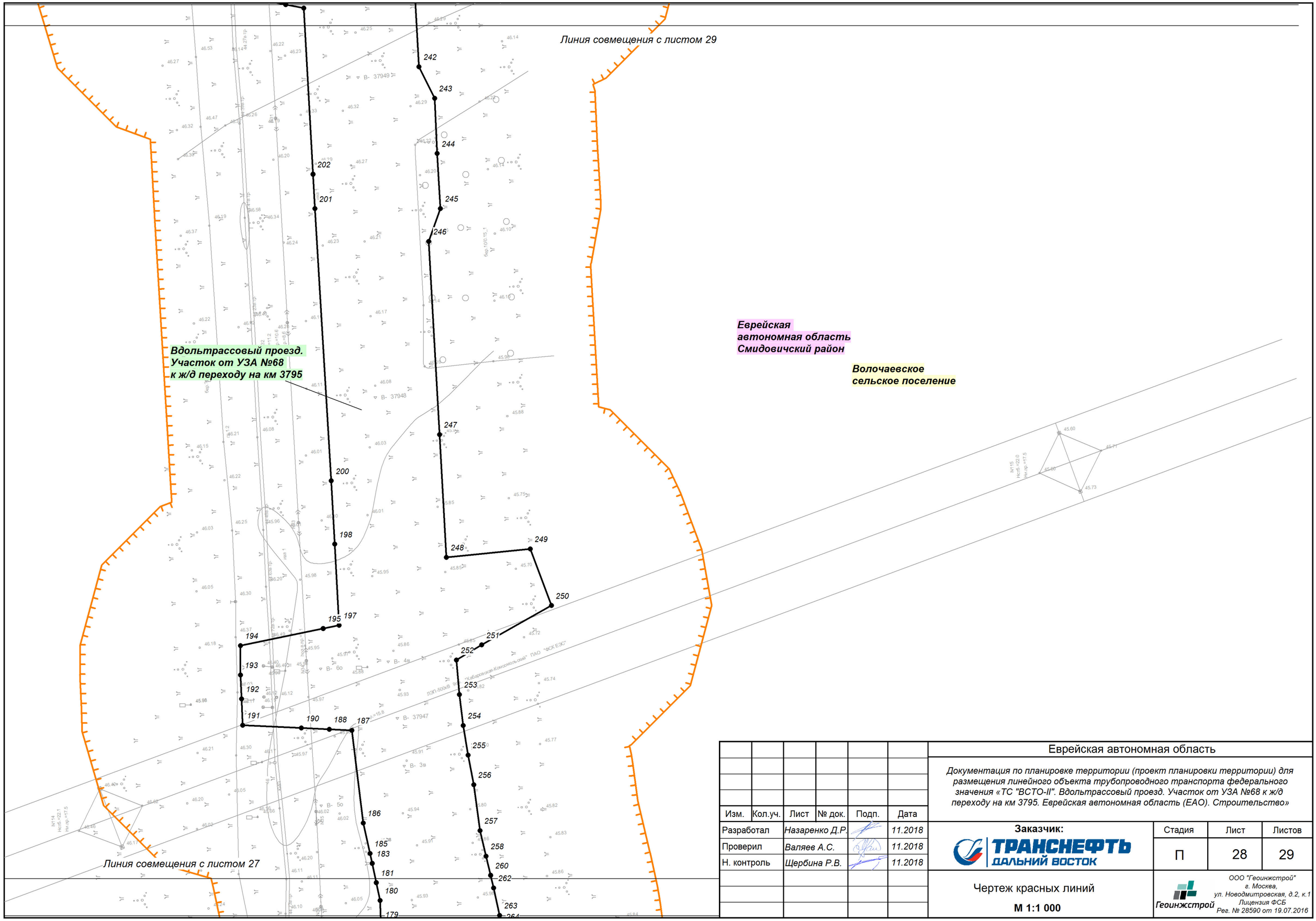

Изм.	Кол.уч.	Лист	№ док.	Подп.	Дата
Разработал		Назаренко Д.Р.			11.2018
Проверил		Валяев А.С.			11.2018
Н. контроль		Щербина Р.В.			11.2018

Еврейская автономная область

Документация по планировке территории (проект планировки территории) для размещения линейного объекта трубопроводного транспорта федерального значения «ТС "ВСТО-II". Вдольтрассовый проезд. Участок от УЗА №68 к ж/д переходу на км 3795. Еврейская автономная область (ЕАО). Строительство»

Заказчик: ТРАНСНЕФТЬ ДАЛЬНИЙ ВОСТОК

Стадия	Лист	Листов
П	28	29

Чертеж красных линий

М 1:1 000

Геоинжстрой

ООО "Геоинжстрой"
г. Москва,
ул. Новодмитровская, д.2, к.1
Лицензия ФСБ
Рег. № 28590 от 19.07.2016

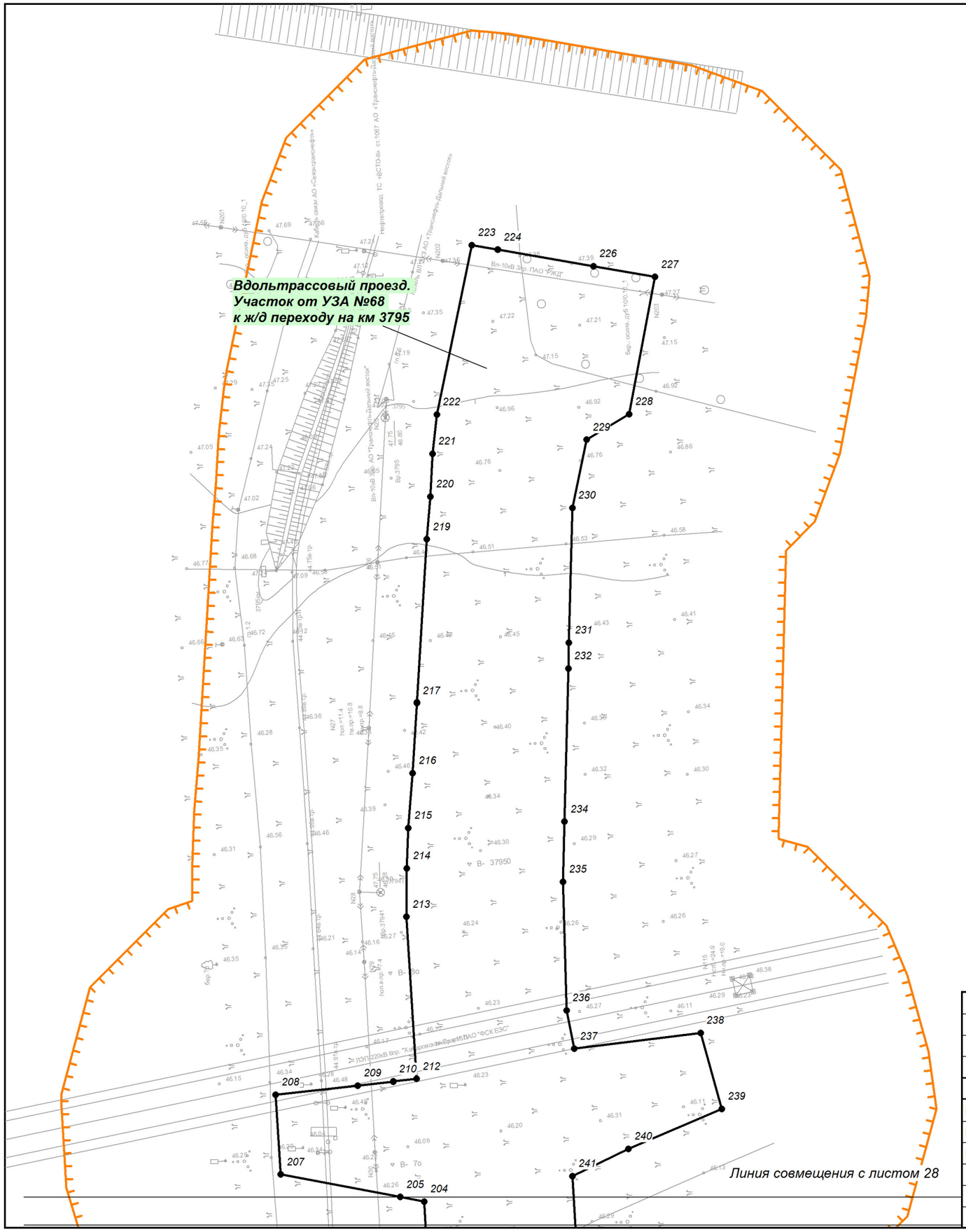

Еврейская автономная область
Смидовичский район

Волочаевское сельское поселение

Изм.	Кол.уч.	Лист	№ док.	Подп.	Дата
Разработал		Назаренко Д.Р.			11.2018
Проверил		Валяев А.С.			11.2018
Н. контроль		Щербина Р.В.			11.2018

Еврейская автономная область

Документация по планировке территории (проект планировки территории) для размещения линейного объекта трубопроводного транспорта федерального значения «ТС "ВСТО-II". Вдольтрассовый проезд. Участок от УЗА №68 к ж/д переходу на км 3795. Еврейская автономная область (ЕАО). Строительство»

Заказчик: ТРАНСНЕФТЬ ДАЛЬНИЙ ВОСТОК

Стадия	Лист	Листов
П	29	29

Чертеж красных линий

М 1:1 000

Геоинжстрой

ООО "Геоинжстрой"
г. Москва,
ул. Новодмитровская, д.2, к.1
Лицензия ФСБ
Рег. № 28590 от 19.07.2016

Приложение: Каталог координат поворотных точек устанавливаемых красных линий

Система координат СК-63, зона G5
Геодезический порядок координат

Номер поворотной точки	Координаты	
	X	Y
1	5366324,63	5335343,06
2	5366330,52	5335373,37
3	5366331,16	5335378,38
4	5366331,16	5335378,40
5	5366336,89	5335423,29
6	5366342,95	5335473,01
7	5366348,68	5335522,71
8	5366354,58	5335572,29
9	5366363,77	5335644,75
10	5366368,47	5335685,19
11	5366372,12	5335721,67
12	5366376,61	5335771,51
13	5366395,76	5335970,53
14	5366430,62	5336318,74
15	5366438,24	5336393,29
16	5366446,60	5336467,79
17	5366449,55	5336493,04
18	5366453,98	5336542,89
19	5366457,05	5336569,38
20	5366460,88	5336617,39
21	5366465,52	5336667,04
22	5366475,61	5336766,50
23	5366482,84	5336841,17
24	5366485,32	5336866,00
25	5366501,50	5337014,22
26	5366504,40	5337040,19
27	5366512,86	5337139,71
28	5366523,80	5337249,03
29	5366534,15	5337338,38
30	5366536,86	5337363,39
31	5366545,29	5337463,07
32	5366559,05	5337587,15
33	5366561,78	5337612,08
34	5366564,27	5337637,07
35	5366572,62	5337736,77
36	5366574,96	5337761,58
37	5366617,63	5338184,41
38	5366642,47	5338433,18

Номер поворотной точки	Координаты	
	X	Y
39	5366648,77	5338495,35
40	5366654,83	5338557,59
41	5366667,65	5338681,92
42	5366683,51	5338843,61
43	5366692,64	5338930,57
44	5366698,20	5338980,22
45	5366706,13	5339054,92
46	5366709,65	5339092,36
47	5366717,44	5339179,50
48	5366724,73	5339254,10
49	5366735,05	5339353,53
50	5366759,50	5339602,33
51	5366772,29	5339726,66
52	5366779,55	5339801,34
53	5366787,18	5339875,88
54	5366792,60	5339925,47
55	5366795,55	5339950,34
56	5366800,92	5340000,15
57	5366803,33	5340025,13
58	5366811,59	5340118,08
59	5366813,61	5340139,22
60	5366822,68	5340139,01
61	5366822,70	5340139,01
62	5366827,87	5340138,89
63	5366847,85	5340138,42
64	5366850,63	5340164,54
65	5366830,87	5340168,19
66	5366825,73	5340169,14
67	5366825,71	5340169,14
68	5366816,61	5340170,82
69	5366818,67	5340192,38
70	5366829,33	5340298,83
71	5366841,99	5340423,16
72	5366856,79	5340572,45
73	5366869,66	5340696,78
74	5366881,90	5340821,18
75	5366892,85	5340920,49
76	5366900,75	5340995,16

Номер поворотной точки	Координаты	
	X	Y
77	5366905,62	5341045,07
78	5366907,66	5341070,03
79	5366914,49	5341144,62
80	5366922,93	5341229,14
81	5366927,15	5341268,84
82	5366949,32	5341492,83
83	5366963,25	5341629,61
84	5366974,02	5341741,59
85	5366976,62	5341766,38
86	5366988,04	5341865,66
87	5366993,47	5341915,52
88	5366995,78	5341940,54
89	5366997,88	5341965,45
90	5367002,49	5342015,18
91	5367007,27	5342064,92
92	5367014,77	5342139,51
93	5367023,47	5342224,04
94	5367029,98	5342288,66
95	5367038,41	5342363,14
96	5367049,01	5342462,74
97	5367062,65	5342612,15
98	5367065,09	5342636,98
99	5367074,34	5342729,76
100	5367084,81	5342831,63
101	5367085,99	5342842,57
102	5367086,85	5342852,66
103	5367087,01	5342863,42
104	5367086,63	5342876,01
105	5367086,33	5342906,75
106	5367087,63	5342914,24
107	5367092,63	5342932,71
108	5367097,79	5342941,75
109	5367110,21	5342953,44
110	5367114,66	5342957,03
111	5367148,31	5342974,09
112	5367157,53	5342978,02
113	5367162,94	5342980,60
114	5367172,40	5342985,42

Номер поворотной точки	Координаты	
	X	Y
115	5367181,72	5342990,57
116	5367224,67	5343017,27
117	5367372,71	5343110,65
118	5367531,54	5343210,20
119	5367627,28	5343269,07
120	5367670,07	5343294,91
121	5367734,11	5343334,15
122	5367776,58	5343360,72
123	5367864,43	5343416,57
124	5367870,25	5343411,73
125	5367870,27	5343411,71
126	5367879,82	5343403,78
127	5367897,57	5343415,20
128	5367894,19	5343426,55
129	5367894,18	5343426,57
130	5367891,96	5343434,03
131	5367987,94	5343494,13
132	5368051,68	5343533,61
133	5368064,84	5343541,50
134	5368070,00	5343544,85
135	5368075,75	5343548,97
136	5368081,12	5343553,22
137	5368086,27	5343557,71
138	5368091,20	5343562,44
139	5368095,89	5343567,39
140	5368100,36	5343572,57
141	5368104,58	5343577,96
142	5368108,53	5343583,55
143	5368112,25	5343589,38
144	5368118,65	5343601,06
145	5368137,31	5343632,93
146	5368174,79	5343698,08
147	5368186,95	5343719,92
148	5368199,45	5343741,63
149	5368223,56	5343785,50
150	5368308,70	5343938,29
151	5368370,66	5344046,81
152	5368410,52	5344115,82

Номер поворотной точки	Координаты	
	X	Y
153	5368415,82	5344124,29
154	5368418,80	5344129,50
155	5368420,57	5344132,67
156	5368423,64	5344138,40
157	5368428,37	5344147,92
158	5368432,80	5344157,63
159	5368436,90	5344167,73
160	5368441,15	5344179,86
161	5368446,43	5344194,09
162	5368450,34	5344200,74
163	5368452,69	5344204,27
164	5368455,67	5344208,03
165	5368458,38	5344212,44
166	5368460,50	5344215,18
167	5368462,78	5344217,64
168	5368465,31	5344219,93
169	5368468,01	5344221,98
170	5368470,89	5344223,79
171	5368471,50	5344224,10
172	5368471,80	5344224,64
173	5368472,48	5344224,60
174	5368473,93	5344225,34
175	5368476,71	5344226,47
176	5368479,99	5344227,47
177	5368483,35	5344228,18
178	5368496,15	5344229,11
179	5368501,78	5344229,33
180	5368509,18	5344229,13
181	5368514,73	5344227,93
182	5368514,75	5344227,93
183	5368520,73	5344226,64
184	5368520,75	5344226,63
185	5368523,86	5344225,96
186	5368533,35	5344223,85
187	5368562,18	5344220,33
188	5368562,51	5344213,27
189	5368562,51	5344213,25
190	5368562,92	5344204,56
191	5368563,78	5344186,25
192	5368572,04	5344185,92
193	5368579,44	5344185,58
194	5368588,62	5344185,62

Номер поворотной точки	Координаты	
	X	Y
195	5368593,94	5344211,37
196	5368593,94	5344211,39
197	5368594,96	5344216,32
198	5368620,22	5344214,96
199	5368620,24	5344214,95
200	5368639,96	5344213,89
201	5368724,77	5344208,78
202	5368735,50	5344208,18
203	5368735,52	5344208,18
204	5368787,32	5344205,29
205	5368788,37	5344199,72
206	5368788,37	5344199,70
207	5368793,62	5344171,85
208	5368812,16	5344170,70
209	5368814,33	5344189,82
210	5368815,26	5344198,07
211	5368815,27	5344198,09
212	5368815,88	5344203,51
213	5368853,62	5344201,16
214	5368864,94	5344201,26
215	5368874,30	5344201,58
216	5368887,12	5344202,59
217	5368903,40	5344203,57
218	5368903,56	5344203,58
219	5368941,59	5344205,88
220	5368951,51	5344206,71
221	5368961,50	5344207,21
222	5368970,67	5344208,24
223	5369010,09	5344216,41
224	5369009,05	5344222,43
225	5369009,05	5344222,45
226	5369005,19	5344244,71
227	5369002,71	5344259,07
228	5368970,76	5344253,03
229	5368964,77	5344243,13
230	5368948,93	5344239,82
231	5368917,49	5344239,02
232	5368911,47	5344238,87
233	5368911,46	5344238,87
234	5368875,81	5344237,96
235	5368861,81	5344237,64
236	5368831,83	5344238,46

Номер поворотной точки	Координаты	
	X	Y
237	5368822,89	5344240,22
238	5368826,60	5344269,70
239	5368808,86	5344274,62
240	5368799,59	5344252,86
241	5368793,21	5344239,83
242	5368768,99	5344241,26
243	5368759,18	5344246,10
244	5368741,97	5344246,91
245	5368724,83	5344247,91
246	5368714,59	5344244,27
247	5368654,41	5344247,64
248	5368616,15	5344249,75
249	5368618,75	5344275,91
250	5368601,10	5344282,52
251	5368588,82	5344260,77
252	5368584,15	5344252,88
253	5368573,39	5344253,86
254	5368563,73	5344255,06
255	5368554,47	5344256,53
256	5368545,29	5344258,29
257	5368530,98	5344260,23
258	5368522,99	5344262,14
259	5368522,98	5344262,14
260	5368517,03	5344263,56
261	5368517,01	5344263,56
262	5368513,09	5344264,50
263	5368504,56	5344266,37
264	5368501,05	5344266,99
265	5368495,89	5344267,66
266	5368491,41	5344267,97
267	5368486,46	5344267,98
268	5368481,52	5344267,68
269	5368476,57	5344267,07
270	5368471,64	5344266,13
271	5368466,79	5344264,88
272	5368462,02	5344263,32
273	5368457,39	5344261,49
274	5368452,84	5344259,35
275	5368448,43	5344256,92
276	5368444,18	5344254,20
277	5368440,11	5344251,22
278	5368436,25	5344247,99

Номер поворотной точки	Координаты	
	X	Y
279	5368432,85	5344244,77
280	5368429,63	5344241,32
281	5368426,47	5344237,49
282	5368423,55	5344233,45
283	5368420,83	5344229,15
284	5368418,57	5344224,86
285	5368415,95	5344219,11
286	5368401,71	5344184,48
287	5368398,50	5344176,06
288	5368391,34	5344159,44
289	5368386,31	5344149,20
290	5368379,05	5344133,01
291	5368352,79	5344085,58
292	5368316,09	5344020,28
293	5368291,36	5343976,86
294	5368266,58	5343933,35
295	5368254,42	5343911,52
296	5368229,67	5343868,18
297	5368179,64	5343781,60
298	5368167,26	5343759,88
299	5368154,59	5343738,30
300	5368131,27	5343696,43
301	5368122,75	5343689,76
302	5368106,07	5343659,62
303	5368104,89	5343648,77
304	5368088,54	5343619,08
305	5368082,09	5343611,27
306	5368081,19	5343609,67
307	5368078,69	5343605,45
308	5368075,39	5343600,50
309	5368071,81	5343595,73
310	5368068,00	5343591,21
311	5368063,92	5343586,95
312	5368059,59	5343582,90
313	5368055,04	5343579,10
314	5368050,14	5343575,45
315	5368044,81	5343571,92
316	5368037,38	5343565,14
317	5368012,25	5343549,62
318	5367991,11	5343536,27
319	5367885,02	5343470,37
320	5367874,71	5343464,13

Номер поворотной точки	Координаты	
	X	Y
321	5367856,39	5343478,17
322	5367839,07	5343467,34
323	5367844,60	5343446,17
324	5367756,96	5343392,16
325	5367714,37	5343365,90
326	5367671,99	5343339,24
327	5367608,67	5343298,98
328	5367545,32	5343258,91
329	5367502,98	5343232,42
330	5367375,37	5343153,66
331	5367334,75	5343128,42
332	5367324,08	5343126,72
333	5367294,76	5343108,73
334	5367288,44	5343099,95
335	5367226,28	5343062,11
336	5367183,63	5343035,74
337	5367177,43	5343031,79
338	5367168,28	5343027,62
339	5367157,44	5343020,96
340	5367149,62	5343016,55
341	5367140,59	5343011,85
342	5367132,23	5343006,19
343	5367104,49	5342992,34
344	5367093,52	5342986,87
345	5367089,04	5342984,31
346	5367084,48	5342981,35
347	5367080,90	5342978,63
348	5367077,08	5342975,34
349	5367073,49	5342971,81
350	5367070,22	5342968,18
351	5367067,18	5342964,37
352	5367064,39	5342960,38
353	5367061,86	5342956,22
354	5367059,59	5342951,90
355	5367057,60	5342947,45
356	5367055,89	5342942,90
357	5367054,45	5342938,16
358	5367053,30	5342933,34
359	5367052,33	5342927,17

Номер поворотной точки	Координаты	
	X	Y
360	5367051,88	5342921,57
361	5367051,86	5342876,34
362	5367050,59	5342866,34
363	5367048,98	5342834,52
364	5367049,27	5342824,43
365	5367035,98	5342690,15
366	5367025,89	5342590,75
367	5367011,86	5342466,48
368	5366993,30	5342269,49
369	5366988,14	5342260,00
370	5366984,73	5342225,74
371	5366987,89	5342215,38
372	5366974,36	5342080,78
373	5366970,45	5342043,55
374	5366956,50	5341919,28
375	5366942,78	5341769,79
376	5366930,18	5341645,52
377	5366917,91	5341521,11
378	5366900,10	5341347,00
379	5366895,21	5341297,19
380	5366893,10	5341274,53
381	5366887,92	5341265,03
382	5366884,54	5341230,75
383	5366887,71	5341220,38
384	5366883,04	5341172,84
385	5366880,46	5341148,04
386	5366869,32	5341048,69
387	5366864,10	5340998,86
388	5366859,27	5340949,00
389	5366852,66	5340874,26
390	5366850,38	5340849,40
391	5366832,74	5340675,36
392	5366821,66	5340563,38
393	5366815,34	5340501,24
394	5366793,37	5340279,53
395	5366788,20	5340270,00
396	5366784,79	5340235,75
397	5366787,97	5340225,38
398	5366777,81	5340128,21

Номер поворотной точки	Координаты	
	X	Y
399	5366769,48	5340053,70
400	5366764,15	5340003,87
401	5366761,73	5339978,92
402	5366753,04	5339879,27
403	5366748,16	5339829,58
404	5366737,98	5339730,11
405	5366713,35	5339481,34
406	5366701,74	5339369,49
407	5366695,59	5339307,14
408	5366693,59	5339284,49
409	5366688,40	5339275,04
410	5366684,91	5339240,74
411	5366688,11	5339230,38
412	5366680,40	5339158,12
413	5366676,13	5339120,88
414	5366670,70	5339071,10
415	5366662,36	5338983,83
416	5366658,02	5338934,01
417	5366653,33	5338884,28
418	5366648,45	5338834,58
419	5366638,26	5338735,10
420	5366612,39	5338473,87
421	5366608,49	5338436,62
422	5366601,07	5338361,95
423	5366593,65	5338289,57
424	5366588,43	5338280,02
425	5366585,01	5338245,71
426	5366588,26	5338235,34
427	5366548,69	5337839,56
428	5366541,06	5337765,01
429	5366535,72	5337715,34
430	5366527,16	5337640,80
431	5366524,59	5337615,81
432	5366516,01	5337516,10
433	5366513,65	5337491,31
434	5366508,49	5337441,72
435	5366502,44	5337392,11
436	5366499,77	5337367,11
437	5366497,34	5337342,10

Номер поворотной точки	Координаты	
	X	Y
438	5366493,38	5337294,41
439	5366488,35	5337284,91
440	5366485,25	5337250,67
441	5366488,49	5337240,32
442	5366478,86	5337143,15
443	5366470,11	5337068,70
444	5366467,34	5337043,75
445	5366464,91	5337018,75
446	5366460,53	5336968,88
447	5366452,57	5336881,80
448	5366431,36	5336670,51
449	5366417,43	5336546,29
450	5366409,97	5336471,50
451	5366401,29	5336371,85
452	5366394,14	5336299,55
453	5366388,88	5336290,03
454	5366385,50	5336255,69
455	5366388,72	5336245,34
456	5366361,61	5335973,93
457	5366353,98	5335899,34
458	5366350,06	5335862,09
459	5366342,36	5335792,01
460	5366332,18	5335689,38
461	5366327,40	5335645,15
462	5366297,17	5335383,07
463	5366286,64	5335384,26
464	5366281,60	5335340,57
465	5366291,91	5335337,52
466	5366294,35	5335325,62
467	5366295,93	5335317,93
468	5366296,35	5335315,89
469	5366309,59	5335319,27
470	5366309,61	5335319,28
471	5366310,02	5335319,38
472	5366312,70	5335343,95
1	5366324,63	5335343,06

Схема расположения листов к чертежу границ зон планируемого размещения линейного объекта трубопроводного транспорта федерального значения «ТС "ВСТО-II". Вдольтрассовый проезд. Участок от УЗА №68 к ж/д переходу на км 3795. Еврейская автономная область (ЕАО). Строительство»

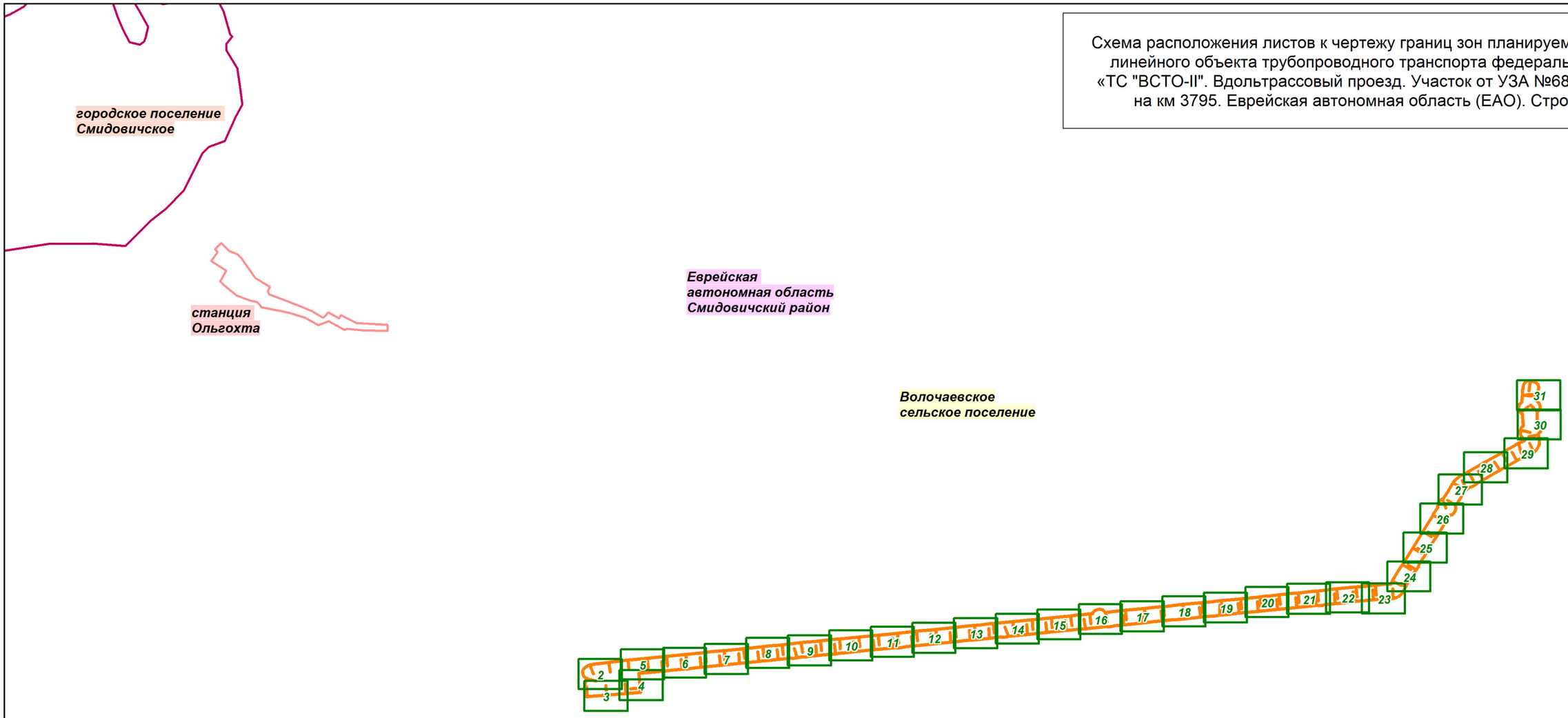

Условные обозначения:

Границы зон планируемого размещения линейного объекта трубопроводного транспорта федерального значения «ТС "ВСТО-II". Вдольтрассовый проезд. Участок от УЗА №68 к ж/д переходу на км 3795. Еврейская автономная область (ЕАО). Строительство»

Границы зоны планируемого места производства работ, включая временные здания и сооружения

Границы территории, в отношении которой осуществляется подготовка проекта планировки (ФЗ от 08.11.2007 N 257-ФЗ: ширина придорожной полосы в размере 50 метров - для автомобильных дорог четвертой категории)

Устанавливаемые границы зон с особыми условиями использования территорий:

Устанавливаемая придорожная полоса (на основании Федерального закона от 08.11.2007 N 257-ФЗ: ширина придорожной полосы в размере 50 метров - для автомобильных дорог четвертой категории)

Граница городского поселения

Граница населенного пункта

27 Характерная точка границы зоны планируемого размещения объекта, её номер

5 Характерная точка устанавливаемой придорожной полосы

Изм.	Кол.уч.	Лист	№ док.	Подп.	Дата
Разработал		Назаренко Д.Р.			11.2018
Проверил		Валяев А.С.			11.2018
Н. контроль		Щербина Р.В.			11.2018

Еврейская автономная область

Документация по планировке территории (проект планировки территории) для размещения линейного объекта трубопроводного транспорта федерального значения «ТС "ВСТО-II". Вдольтрассовый проезд. Участок от УЗА №68 к ж/д переходу на км 3795. Еврейская автономная область (ЕАО). Строительство»

Заказчик: ТРАНСНЕФТЬ ДАЛЬНИЙ ВОСТОК

Стадия	Лист	Листов
П	1	31

Чертеж границ зон планируемого размещения объекта

М 1:40 000

ООО "Геоинжстрой"
г. Москва,
ул. Новодмитровская, д.2, к.1
Лицензия ФСБ
Рег. № 28590 от 19.07.2016

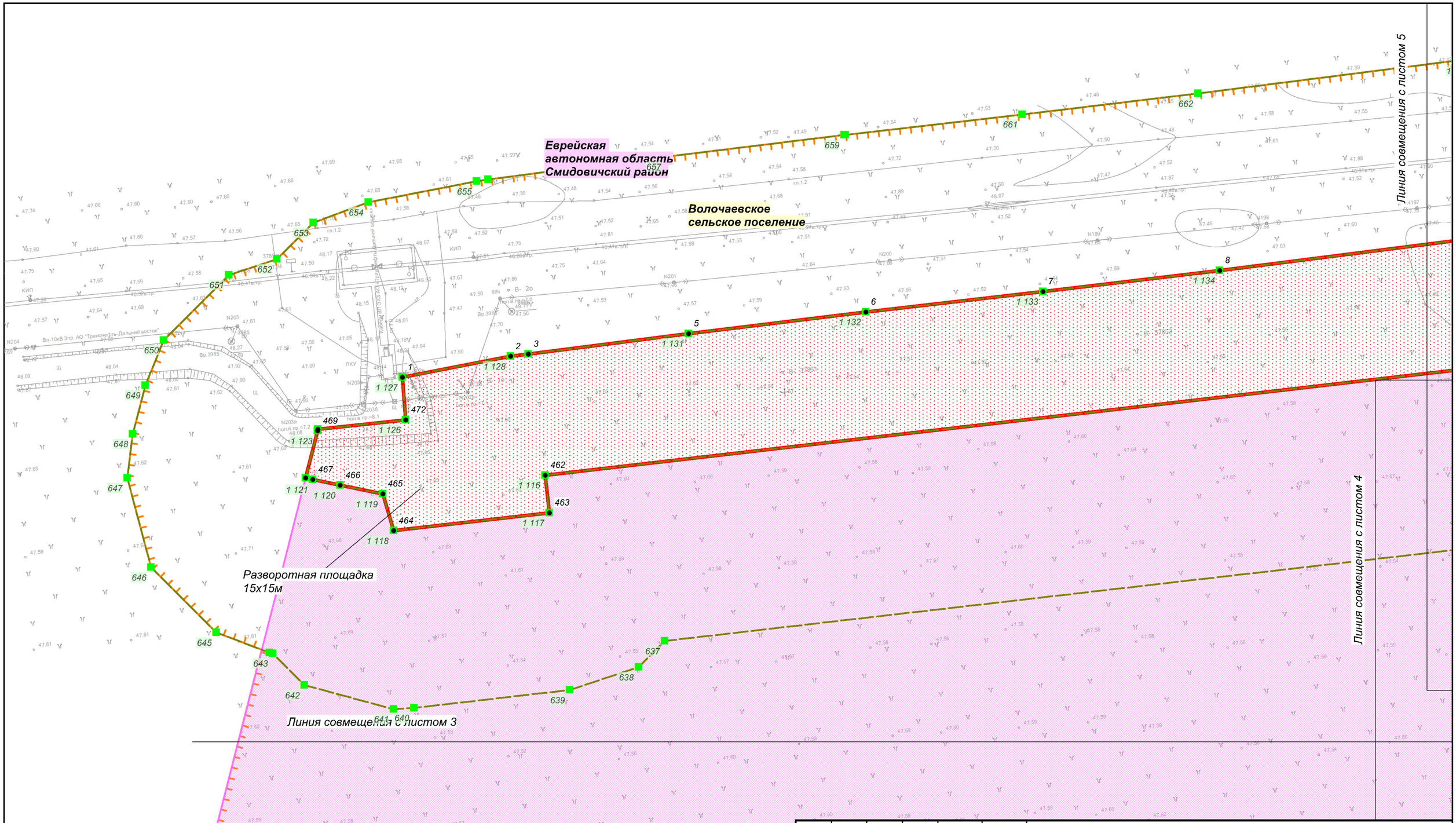

Изм.	Кол.уч.	Лист	№ док.	Подп.	Дата
Разработал		Назаренко Д.Р.			11.2018
Проверил		Валяев А.С.			11.2018
Н. контроль		Щербина Р.В.			11.2018

Еврейская автономная область

Документация по планировке территории (проект планировки территории) для размещения линейного объекта трубопроводного транспорта федерального значения «ТС "ВСТО-II". Вдольтрассовый проезд. Участок от УЗА №68 к ж/д переходу на км 3795. Еврейская автономная область (ЕАО). Строительство»

Заказчик: ТРАНСНЕФТЬ ДАЛЬНИЙ ВОСТОК

Стадия	Лист	Листов
П	2	31

Чертеж границ зон планируемого размещения объекта

М 1:1 000

ООО "Геоинжстрой"
г. Москва,
ул. Новодмитровская, д.2, к.1
Лицензия ФСБ
Рег. № 28590 от 19.07.2016

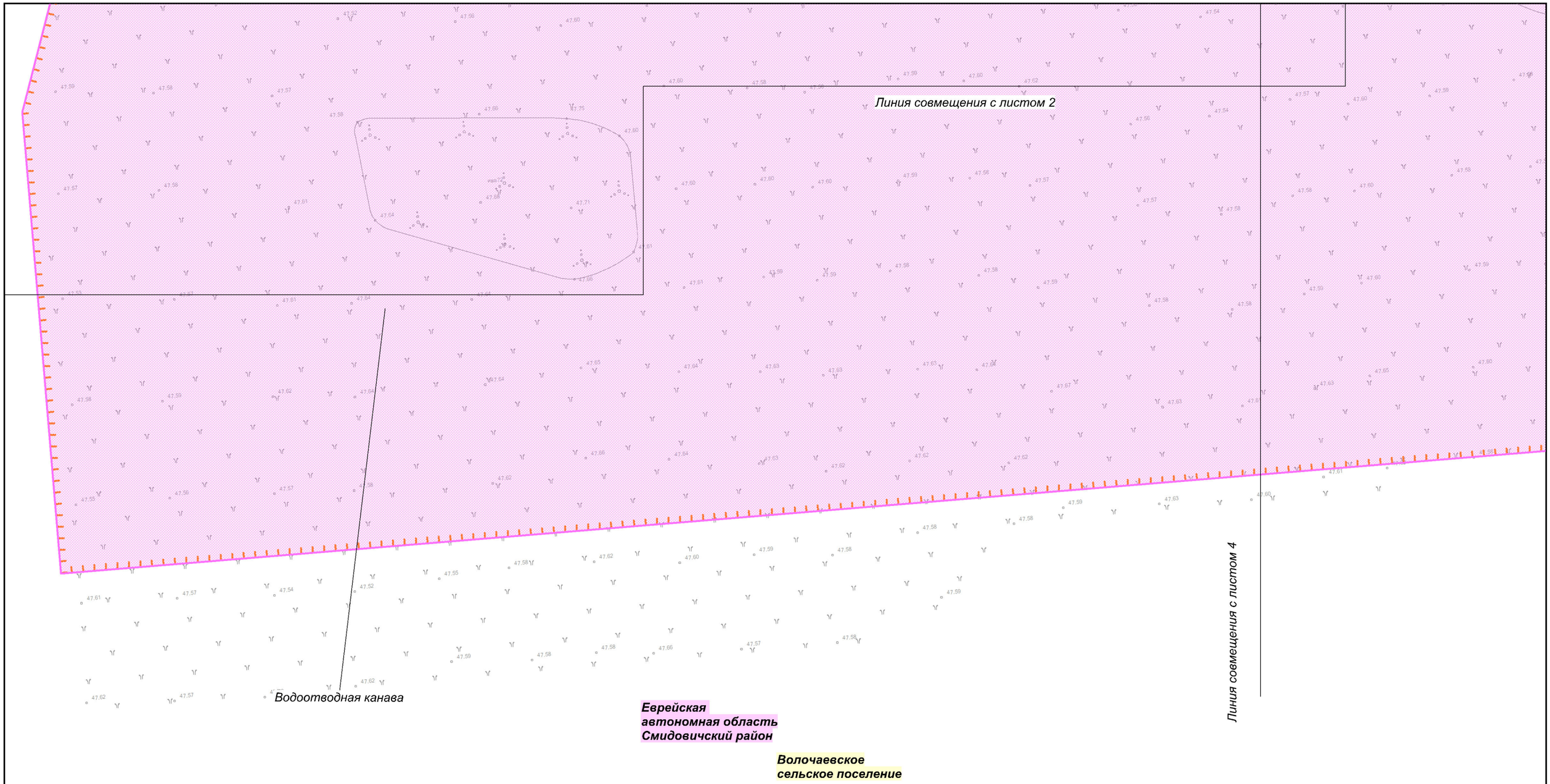

Изм.	Кол.уч.	Лист	№ док.	Подп.	Дата
Разработал		Назаренко Д.Р.			11.2018
Проверил		Валяев А.С.			11.2018
Н. контроль		Щербина Р.В.			11.2018

Еврейская автономная область

Документация по планировке территории (проект планировки территории) для размещения линейного объекта трубопроводного транспорта федерального значения «ТС "ВСТО-II". Вдольтрассовый проезд. Участок от УЗА №68 к ж/д переходу на км 3795. Еврейская автономная область (ЕАО). Строительство»

Заказчик: ТРАНСНЕФТЬ ДАЛЬНИЙ ВОСТОК

Стадия	Лист	Листов
П	3	31

Чертеж границ зон планируемого размещения объекта

М 1:1 000

Геоинжстрой
ООО "Геоинжстрой"
г. Москва,
ул. Новодмитровская, д.2, к.1
Лицензия ФСБ
Рег. № 28590 от 19.07.2016

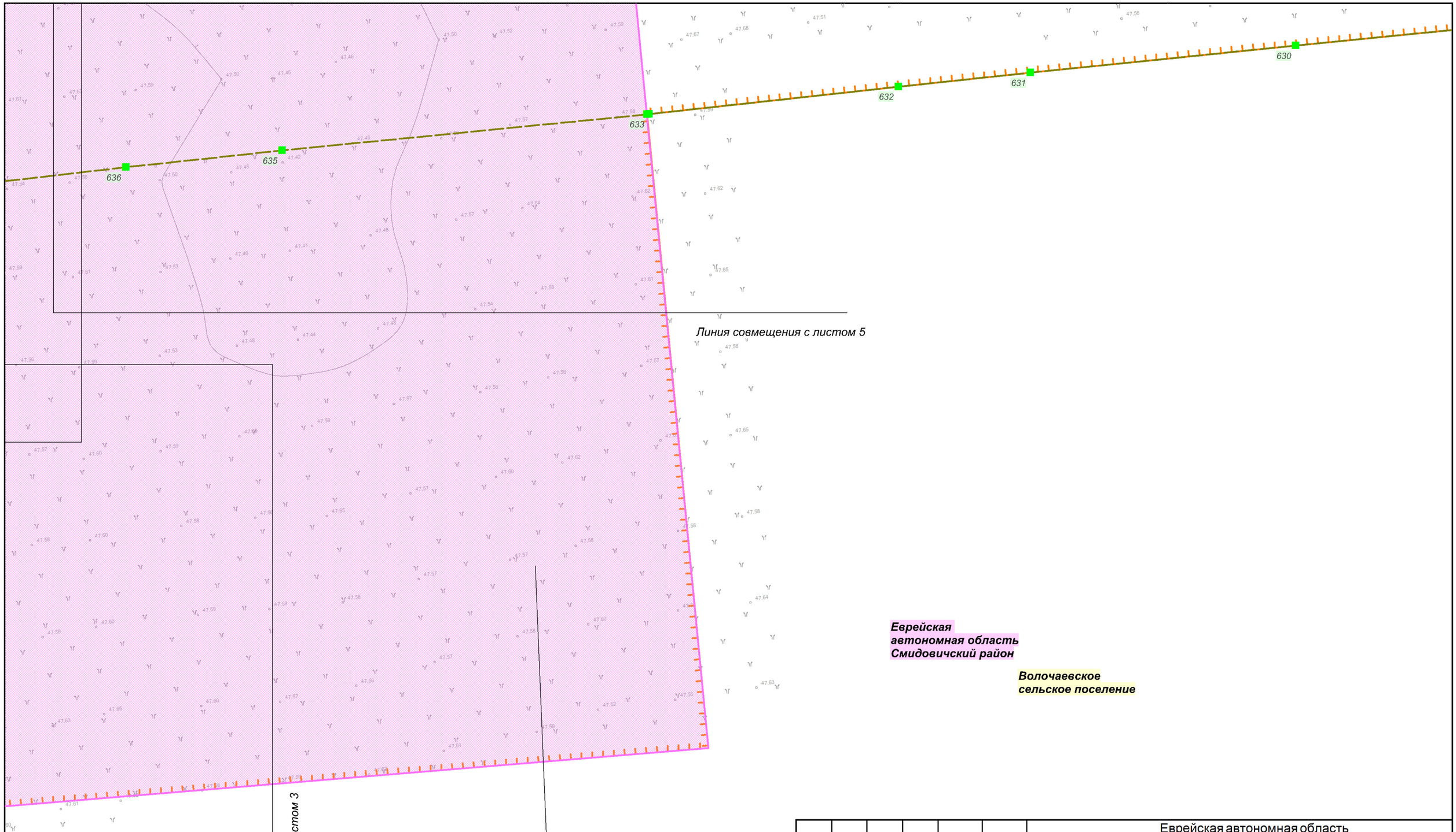

Изм.	Кол.уч.	Лист	№ док.	Подп.	Дата
Разработал		Назаренко Д.Р.			11.2018
Проверил		Валяев А.С.			11.2018
Н. контроль		Щербина Р.В.			11.2018

Еврейская автономная область

Документация по планировке территории (проект планировки территории) для размещения линейного объекта трубопроводного транспорта федерального значения «ТС "ВСТО-II". Вдольтрассовый проезд. Участок от УЗА №68 к ж/д переходу на км 3795. Еврейская автономная область (ЕАО). Строительство»

Заказчик: ТРАНСНЕФТЬ ДАЛЬНИЙ ВОСТОК

Стадия	Лист	Листов
П	4	31

Чертеж границ зон планируемого размещения объекта

М 1:1 000

Геоинжстрой
ООО "Геоинжстрой"
г. Москва,
ул. Новодмитровская, д.2, к.1
Лицензия ФСБ
Рег. № 28590 от 19.07.2016

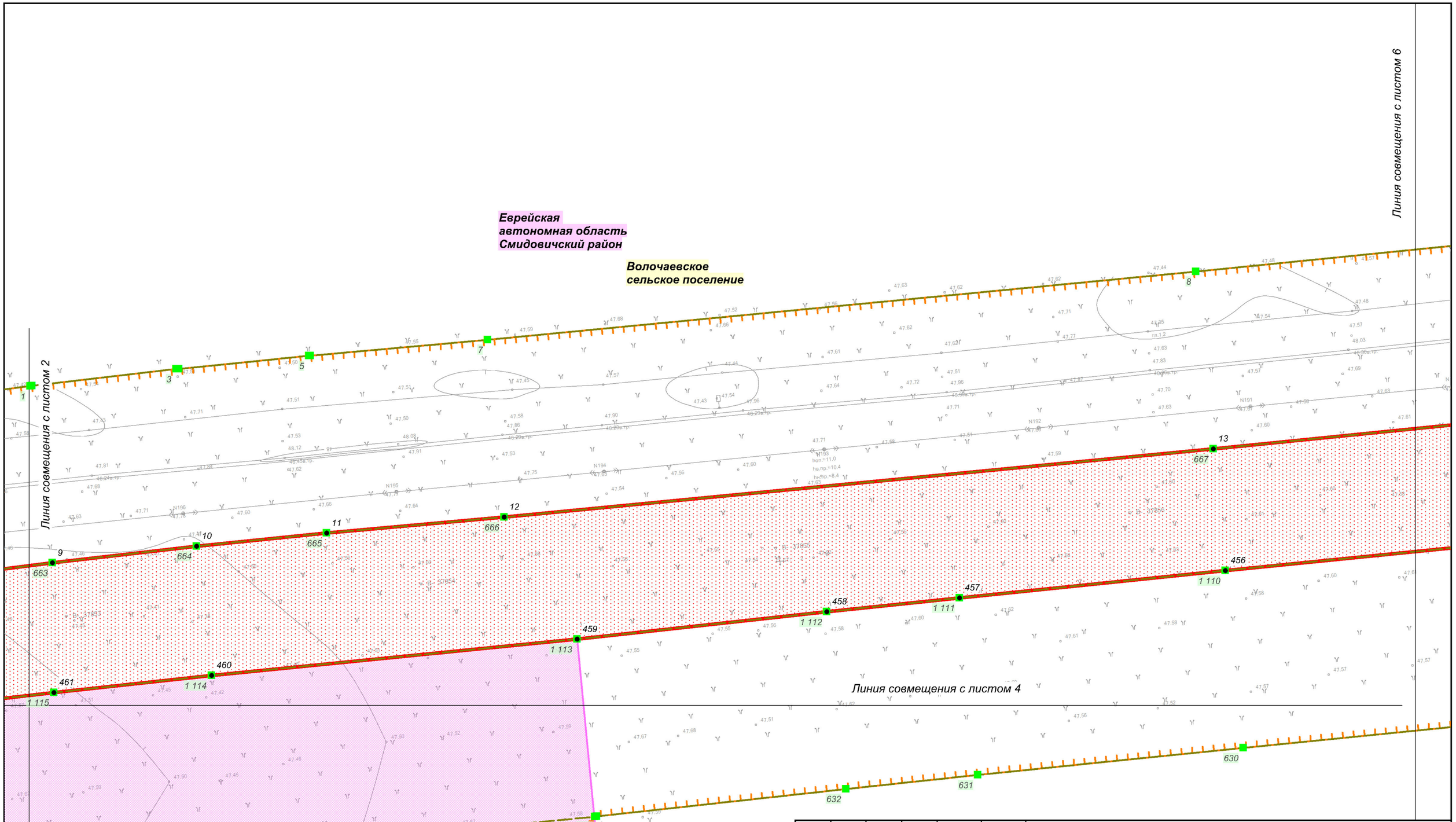

Изм.	Кол.уч.	Лист	№ док.	Подп.	Дата
Разработал		Назаренко Д.Р			11.2018
Проверил		Валяев А.С.			11.2018
Н. контроль		Щербина Р.В.			11.2018

Еврейская автономная область

Документация по планировке территории (проект планировки территории) для размещения линейного объекта трубопроводного транспорта федерального значения «ТС "ВСТО-II". Вдольтрассовый проезд. Участок от УЗА №68 к ж/д переходу на км 3795. Еврейская автономная область (ЕАО). Строительство»

Заказчик: ТРАНСНЕФТЬ ДАЛЬНИЙ ВОСТОК

Стадия	Лист	Листов
П	5	31

Чертеж границ зон планируемого размещения объекта

М 1:1 000

Геоинжстрой
ООО "Геоинжстрой"
г. Москва,
ул. Новодмитровская, д.2, к.1
Лицензия ФСБ
Рег. № 28590 от 19.07.2016

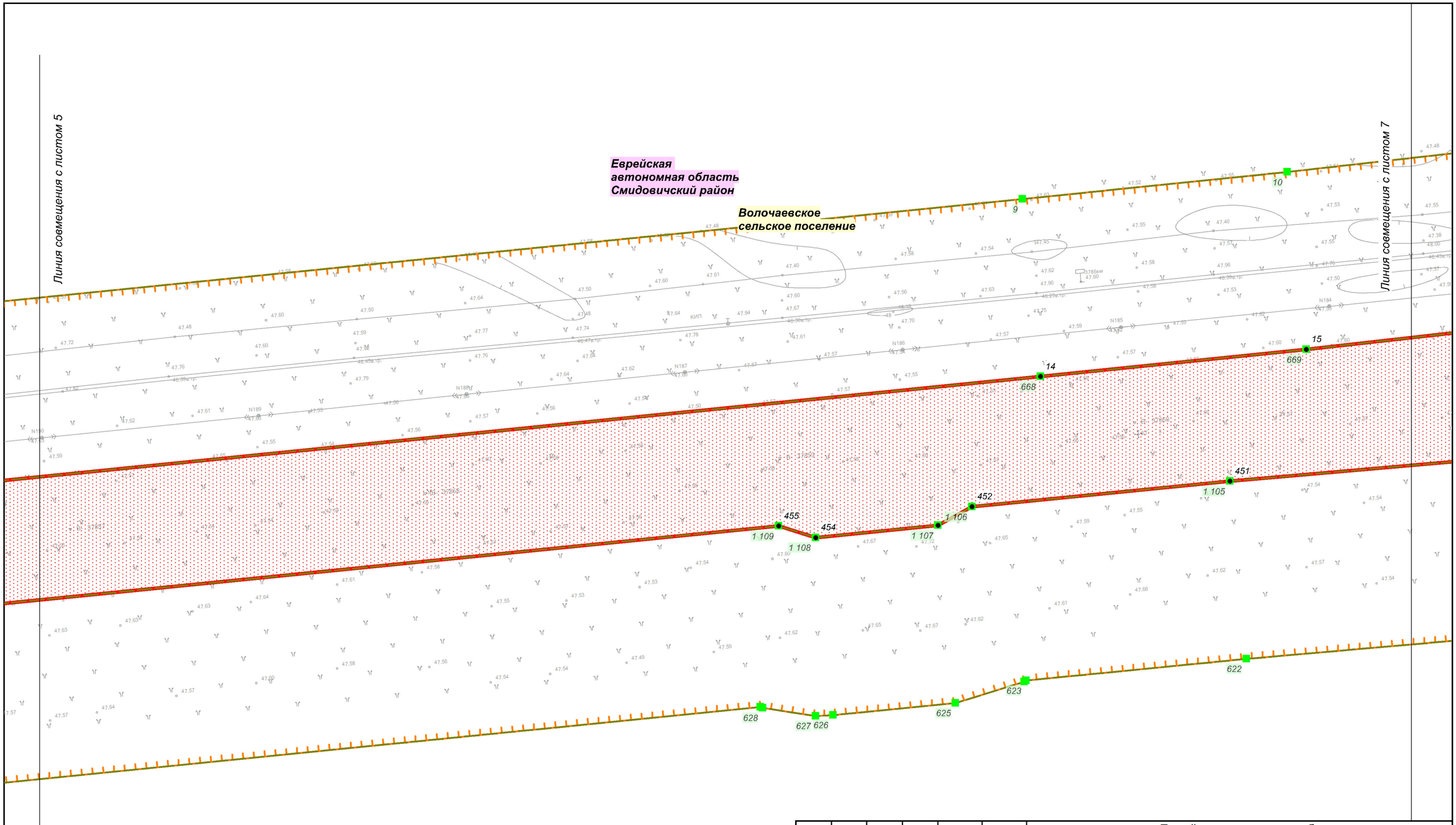

Изм.	Кол.уч.	Лист	№ док.	Подп.	Дата
Разработал		Назаренко Д.Р.			11.2018
Проверил		Валяев А.С.			11.2018
Н. контроль		Щербина Р.В.			11.2018

Еврейская автономная область

Документация по планировке территории (проект планировки территории) для размещения линейного объекта трубопроводного транспорта федерального значения «ТС "ВСТО-II". Вдольтрассовый проезд. Участок от УЗА №68 к ж/д переходу на км 3795. Еврейская автономная область (ЕАО). Строительство»

Заказчик: ТРАНСНЕФТЬ ДАЛЬНИЙ ВОСТОК

Стадия	Лист	Листов
П	6	31

Чертеж границ зон планируемого размещения объекта

М 1:1 000

Геоинжстрой
ООО "Геоинжстрой"
г. Москва,
ул. Новодмитровская, д.2, к.1
Лицензия ФСБ
Рег. № 28590 от 19.07.2016

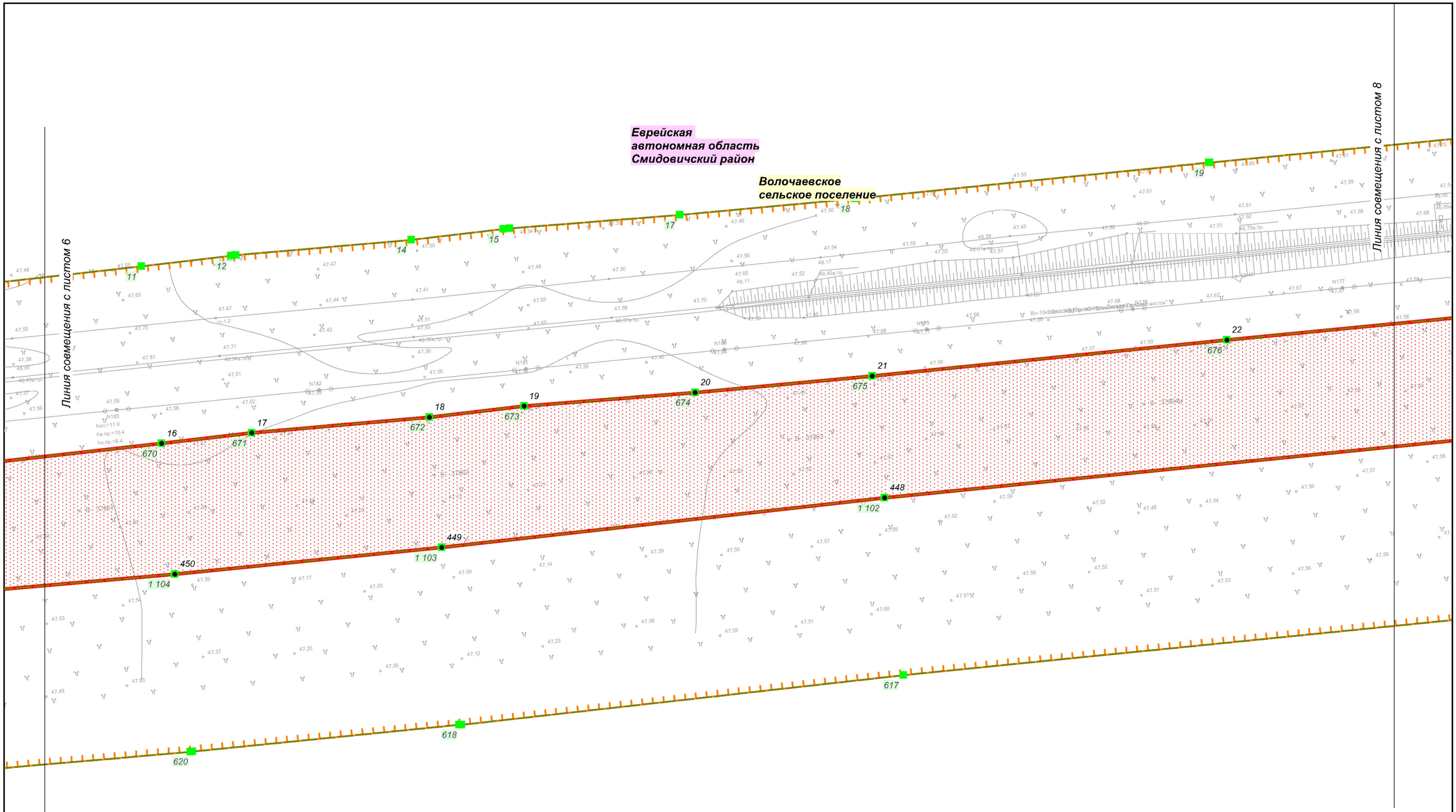

Изм.	Кол.уч.	Лист	№ док.	Подп.	Дата
Разработал		Назаренко Д.Р.			11.2018
Проверил		Валяев А.С.			11.2018
Н. контроль		Щербина Р.В.			11.2018

Еврейская автономная область

Документация по планировке территории (проект планировки территории) для размещения линейного объекта трубопроводного транспорта федерального значения «ТС "ВСТО-II". Вдольтрассовый проезд. Участок от УЗА №68 к ж/д переходу на км 3795. Еврейская автономная область (ЕАО). Строительство»

Заказчик: ТРАНСНЕФТЬ ДАЛЬНИЙ ВОСТОК

Стадия	Лист	Листов
П	7	31

Чертеж границ зон планируемого размещения объекта

М 1:1 000

Геоинжстрой
ООО "Геоинжстрой"
г. Москва,
ул. Новодмитровская, д.2, к.1
Лицензия ФСБ
Рег. № 28590 от 19.07.2016

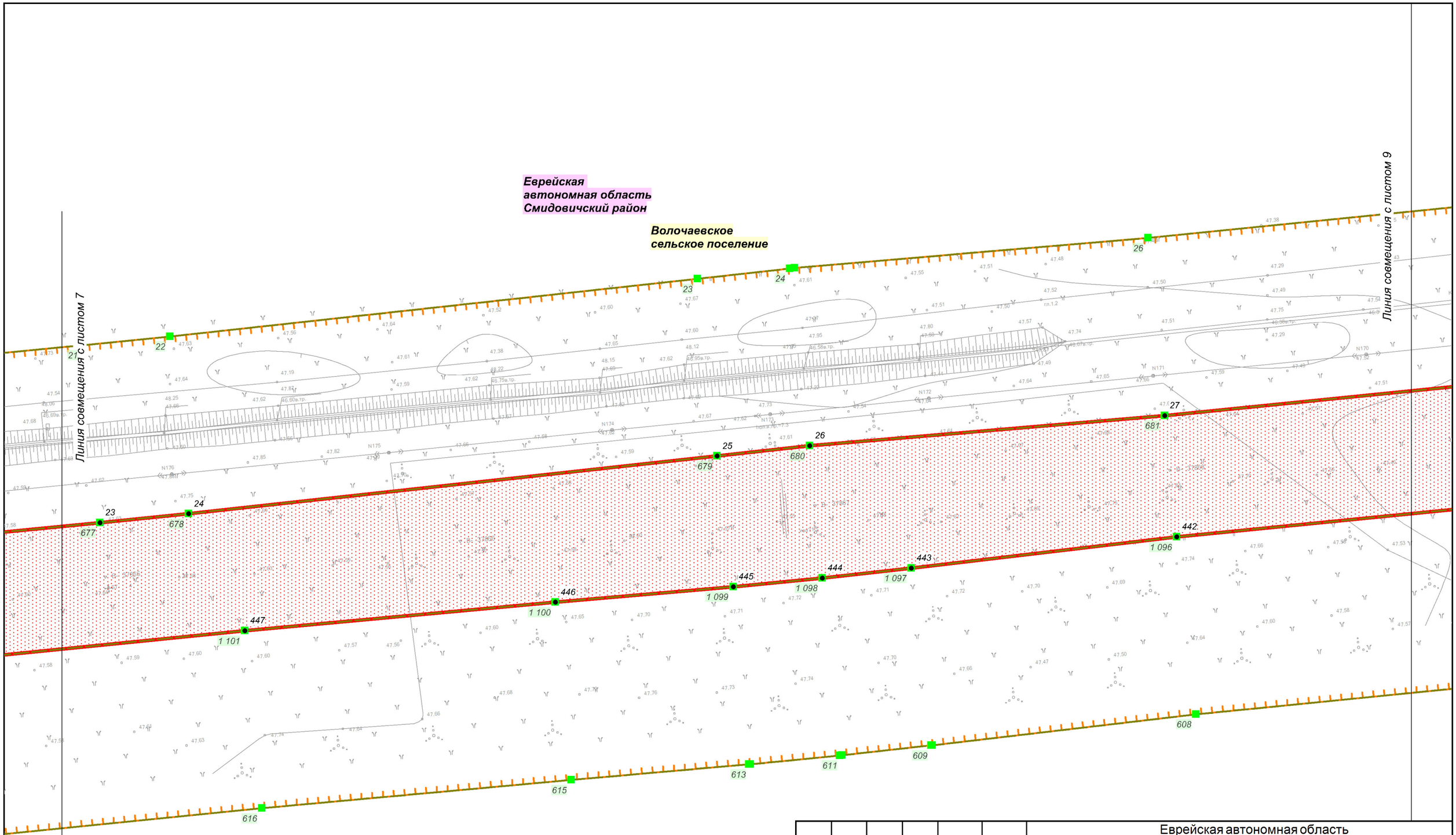

Изм.	Кол.уч.	Лист	№ док.	Подп.	Дата
Разработал		Назаренко Д.Р.			11.2018
Проверил		Валяев А.С.			11.2018
Н. контроль		Щербина Р.В.			11.2018

Еврейская автономная область

Документация по планировке территории (проект планировки территории) для размещения линейного объекта трубопроводного транспорта федерального значения «ТС "ВСТО-II". Вдольтрассовый проезд. Участок от УЗА №68 к ж/д переходу на км 3795. Еврейская автономная область (ЕАО). Строительство»

Заказчик: ТРАНСНЕФТЬ ДАЛЬНИЙ ВОСТОК

Стадия	Лист	Листов
П	8	31

Чертеж границ зон планируемого размещения объекта

М 1:1 000

Геоинжстрой
ООО "Геоинжстрой"
г. Москва,
ул. Новодмитровская, д.2, к.1
Лицензия ФСБ
Рег. № 28590 от 19.07.2016

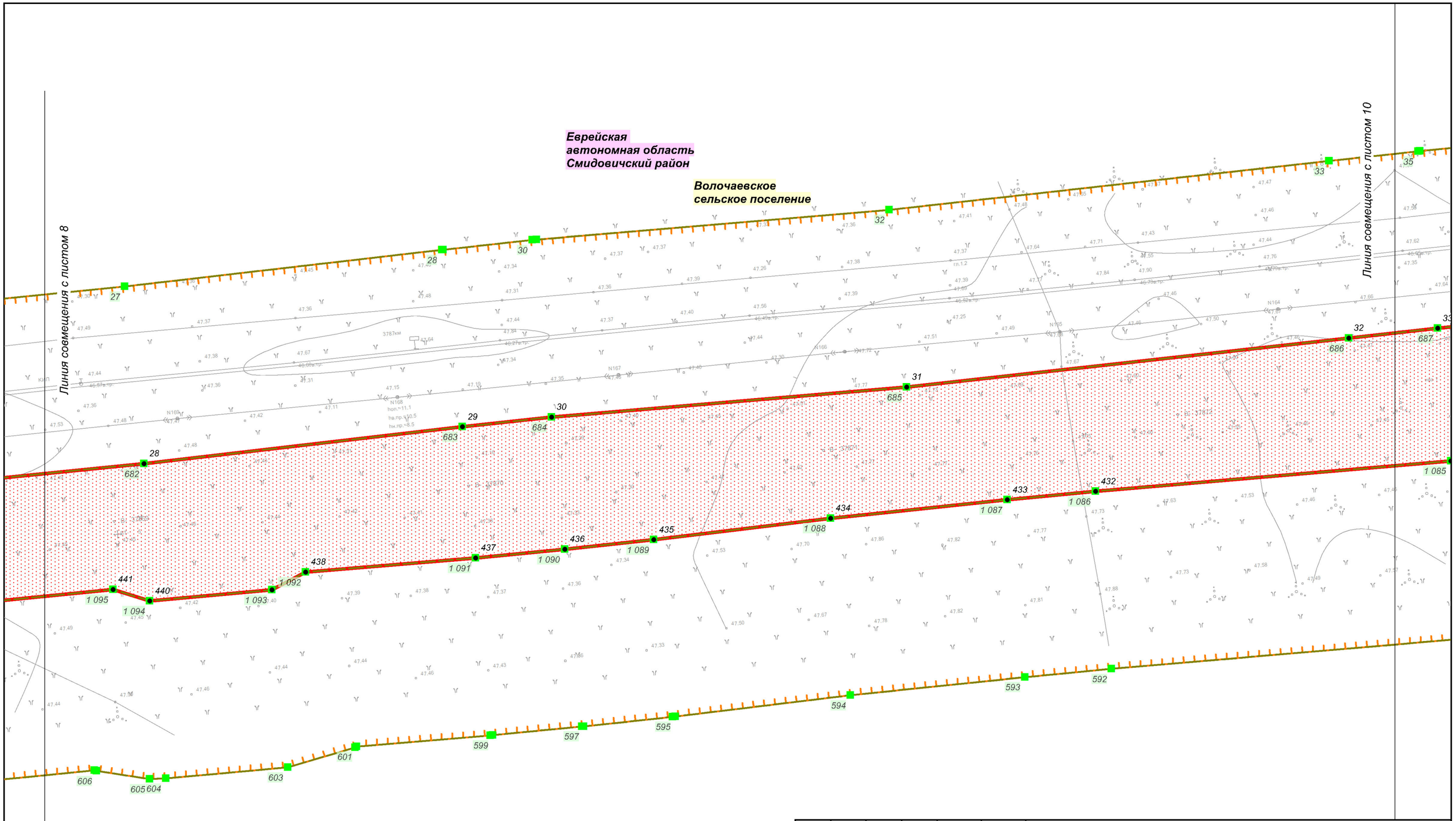

Изм.	Кол.уч.	Лист	№ док.	Подп.	Дата
Разработал		Назаренко Д.Р.			11.2018
Проверил		Валяев А.С.			11.2018
Н. контроль		Щербина Р.В.			11.2018

Еврейская автономная область

Документация по планировке территории (проект планировки территории) для размещения линейного объекта трубопроводного транспорта федерального значения «ТС "ВСТО-II". Вдольтрассовый проезд. Участок от УЗА №68 к ж/д переходу на км 3795. Еврейская автономная область (ЕАО). Строительство»

Заказчик: ТРАНСНЕФТЬ ДАЛЬНИЙ ВОСТОК

Стадия	Лист	Листов
П	9	31

Чертеж границ зон планируемого размещения объекта

М 1:1 000

Геоинжстрой
ООО "Геоинжстрой"
г. Москва,
ул. Новодмитровская, д.2, к.1
Лицензия ФСБ
Рег. № 28590 от 19.07.2016

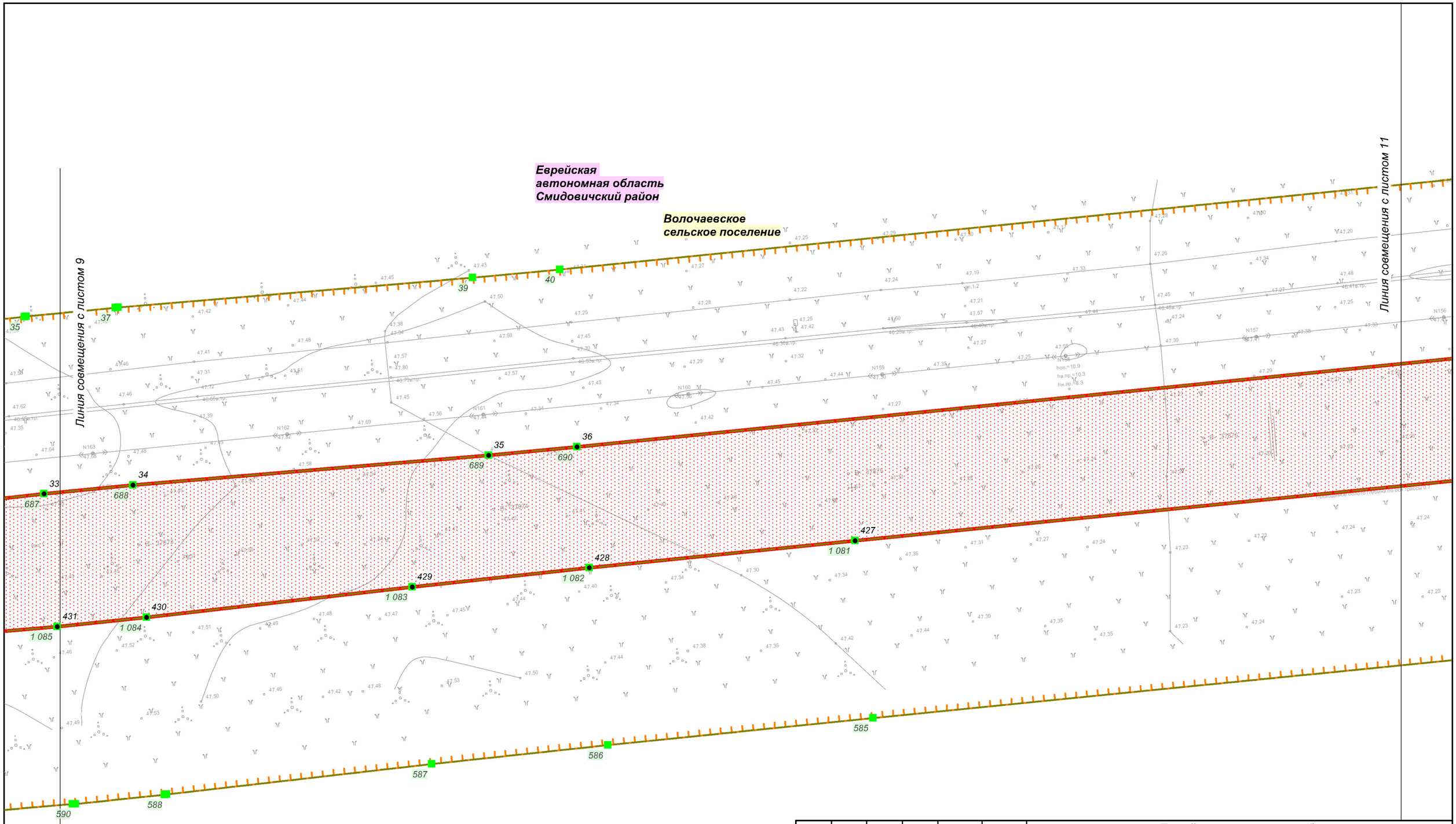

Изм.	Кол.уч.	Лист	№ док.	Подп.	Дата
Разработал		Назаренко Д.Р.			11.2018
Проверил		Валяев А.С.			11.2018
Н. контроль		Щербина Р.В.			11.2018

Еврейская автономная область

Документация по планировке территории (проект планировки территории) для размещения линейного объекта трубопроводного транспорта федерального значения «ТС "ВСТО-II". Вдольтрассовый проезд. Участок от УЗА №68 к ж/д переходу на км 3795. Еврейская автономная область (ЕАО). Строительство»

Заказчик: ТРАНСНЕФТЬ ДАЛЬНИЙ ВОСТОК

Стадия	Лист	Листов
П	10	31

Чертеж границ зон планируемого размещения объекта

М 1:1 000

ООО "Геоинжстрой"
г. Москва,
ул. Новодмитровская, д.2, к.1
Лицензия ФСБ
Рег. № 28590 от 19.07.2016

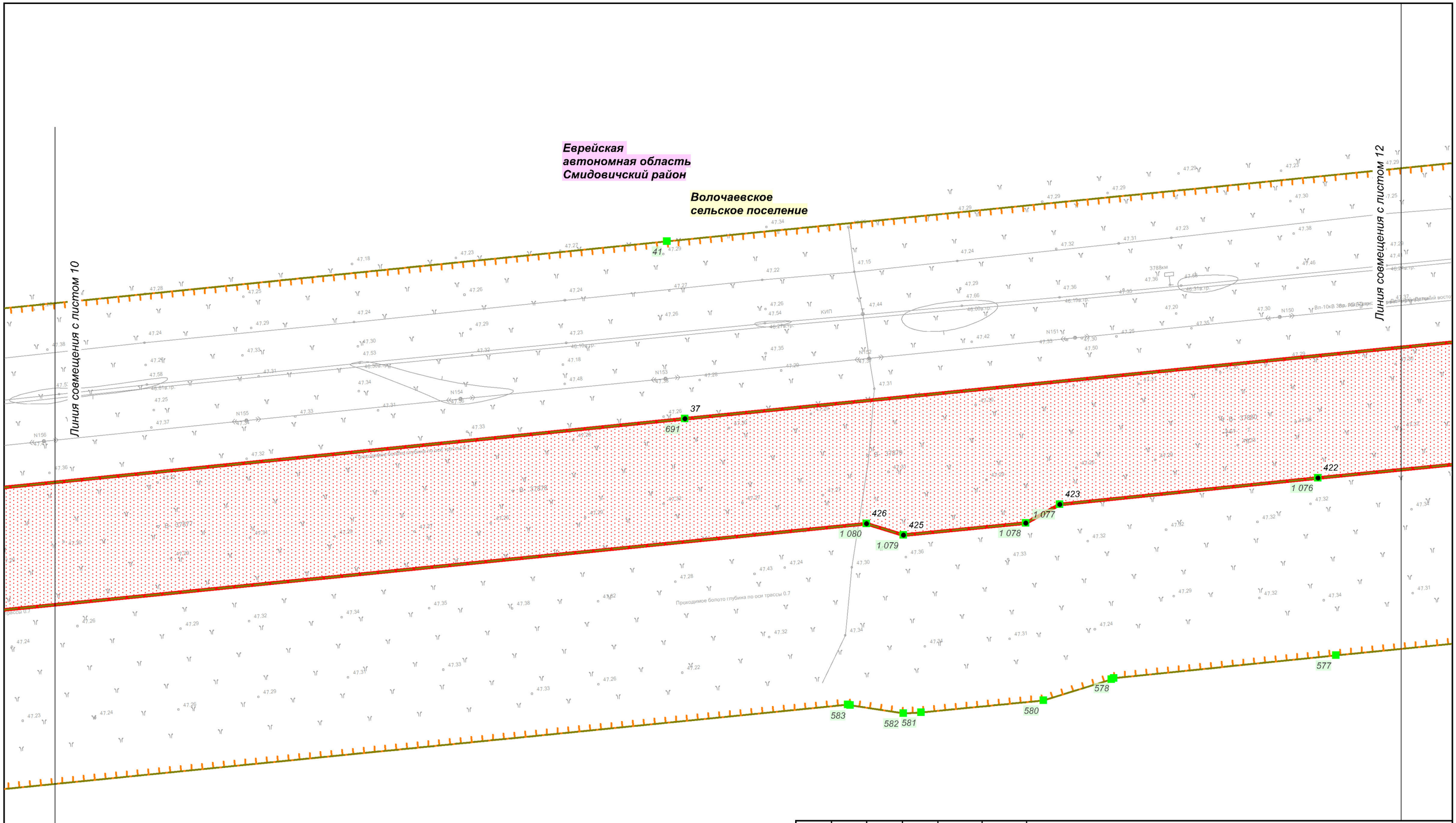

Изм.	Кол.уч.	Лист	№ док.	Подп.	Дата
Разработал		Назаренко Д.Р.			11.2018
Проверил		Валяев А.С.			11.2018
Н. контроль		Щербина Р.В.			11.2018

Еврейская автономная область

Документация по планировке территории (проект планировки территории) для размещения линейного объекта трубопроводного транспорта федерального значения «ТС "ВСТО-II". Вдольтрассовый проезд. Участок от УЗА №68 к ж/д переходу на км 3795. Еврейская автономная область (ЕАО). Строительство»

Заказчик: ТРАНСНЕФТЬ ДАЛЬНИЙ ВОСТОК

Стадия	Лист	Листов
П	11	31

Чертеж границ зон планируемого размещения объекта

М 1:1 000

Геоинжстрой
ООО "Геоинжстрой"
г. Москва,
ул. Новодмитровская, д.2, к.1
Лицензия ФСБ
Рег. № 28590 от 19.07.2016

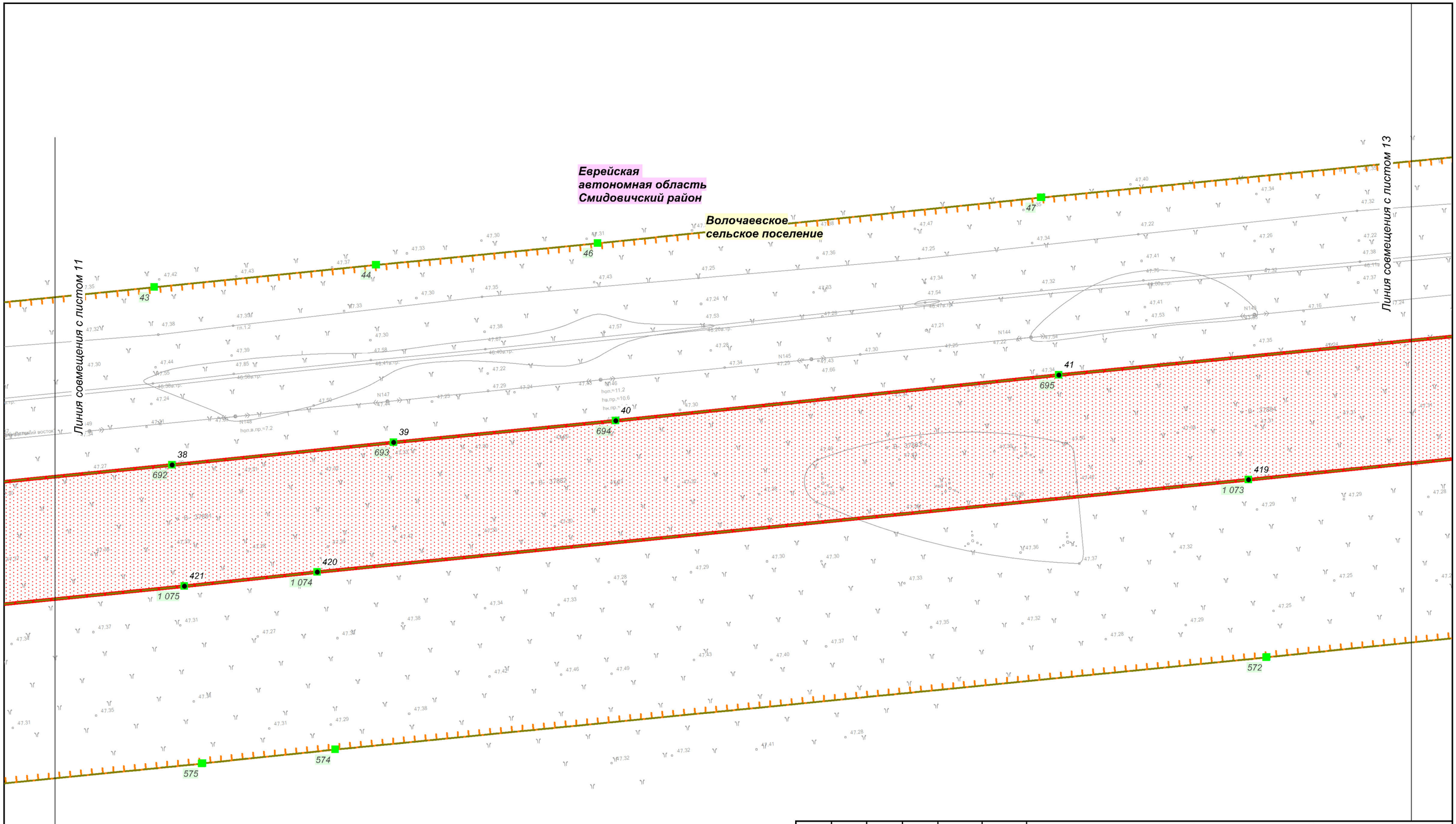

						Еврейская автономная область
						Документация по планировке территории (проект планировки территории) для размещения линейного объекта трубопроводного транспорта федерального значения «ТС "ВСТО-II". Вдольтрассовый проезд. Участок от УЗА №68 к ж/д переходу на км 3795. Еврейская автономная область (ЕАО). Строительство»
Изм.	Кол.уч.	Лист	№ док.	Подп.	Дата	
Разработал		*Назаренко Д.Р.*			*11.2018*	**Заказчик:** ТРАНСНЕФТЬ ДАЛЬНИЙ ВОСТОК
Проверил		*Валяев А.С.*			*11.2018*	
Н. контроль		*Щербина Р.В.*			*11.2018*	
						Чертеж границ зон планируемого размещения объекта **М 1:1 000**

Стадия	Лист	Листов
П	12	31

ООО "Геоинжстрой"
г. Москва,
ул. Новодмитровская, д.2, к.1
Лицензия ФСБ
Рег. № 28590 от 19.07.2016
Геоинжстрой

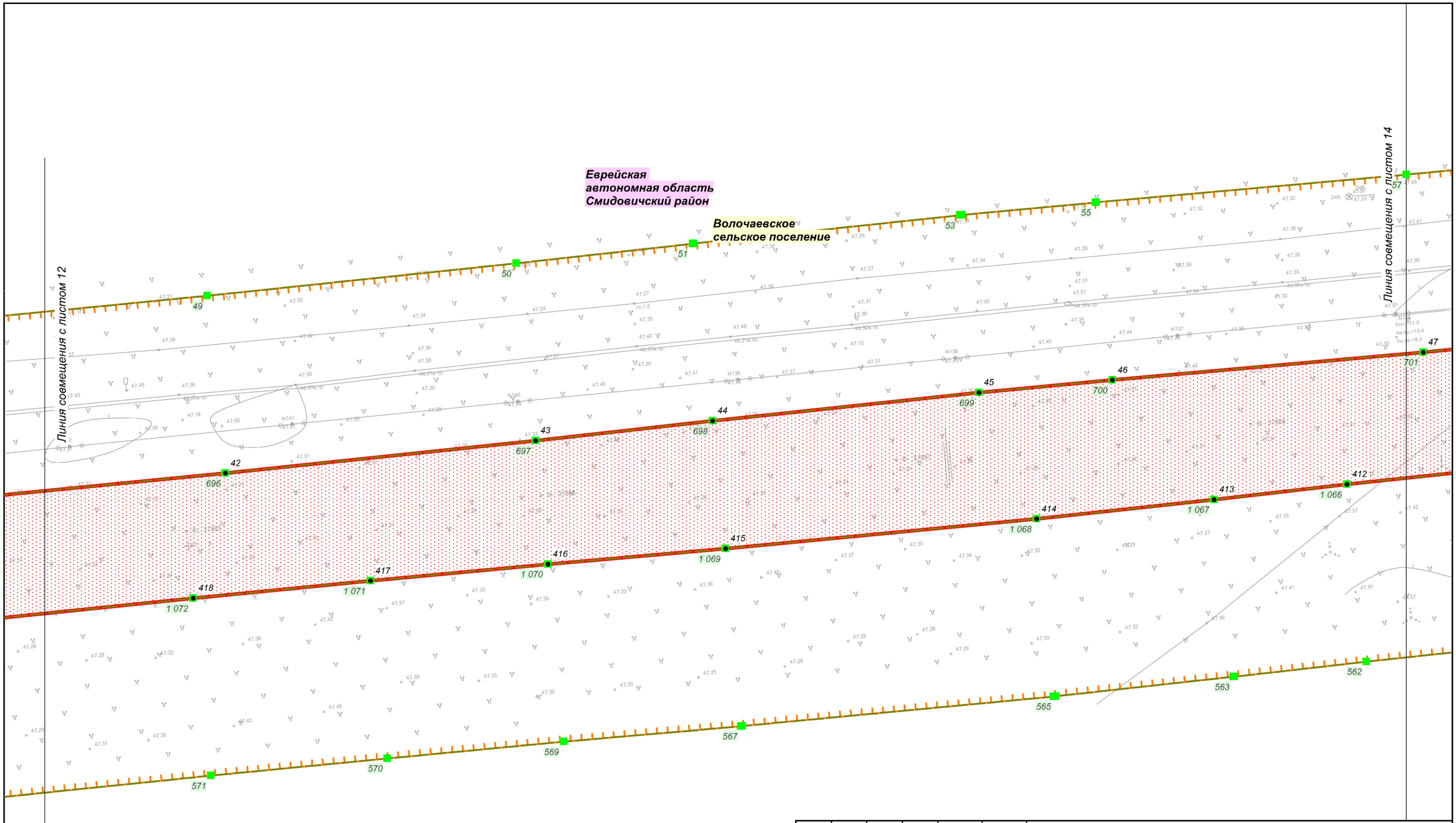

Изм.	Кол.уч.	Лист	№ док.	Подп.	Дата
Разработал		Назаренко Д.Р.			11.2018
Проверил		Валяев А.С.			11.2018
Н. контроль		Щербина Р.В.			11.2018

Еврейская автономная область

Документация по планировке территории (проект планировки территории) для размещения линейного объекта трубопроводного транспорта федерального значения «ТС "ВСТО-II". Вдольтрассовый проезд. Участок от УЗА №68 к ж/д переходу на км 3795. Еврейская автономная область (ЕАО). Строительство»

Заказчик: ТРАНСНЕФТЬ ДАЛЬНИЙ ВОСТОК

Стадия	Лист	Листов
П	13	31

Чертеж границ зон планируемого размещения объекта

М 1:1 000

ООО "Геоинжстрой"
г. Москва,
ул. Новодмитровская, д.2, к.1
Лицензия ФСБ
Рег. № 28590 от 19.07.2016

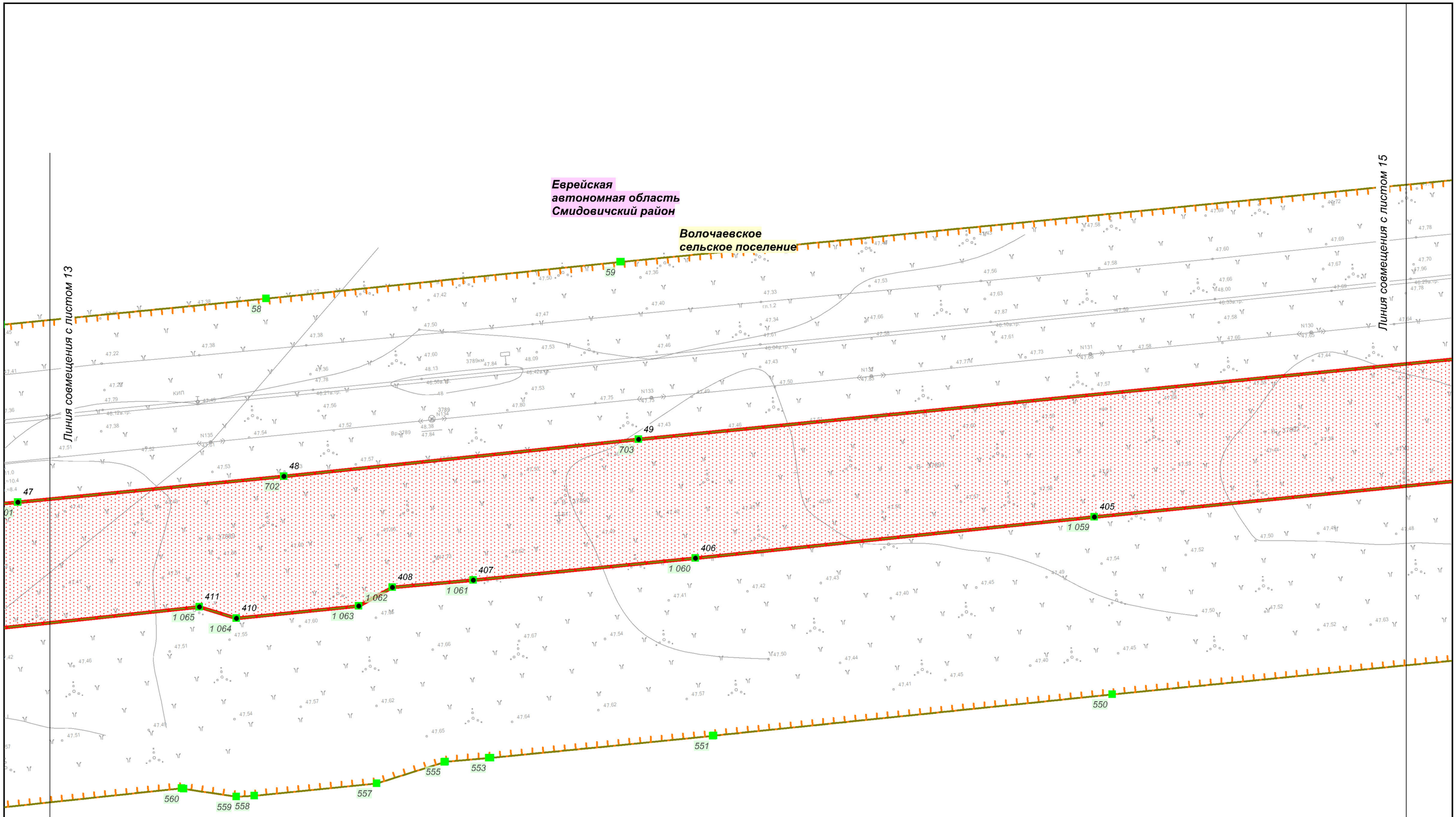

Изм.	Кол.уч.	Лист	№ док.	Подп.	Дата
Разработал		Назаренко Д.Р.			11.2018
Проверил		Валяев А.С.			11.2018
Н. контроль		Щербина Р.В.			11.2018

Еврейская автономная область

Документация по планировке территории (проект планировки территории) для размещения линейного объекта трубопроводного транспорта федерального значения «ТС "ВСТО-II". Вдольтрассовый проезд. Участок от УЗА №68 к ж/д переходу на км 3795. Еврейская автономная область (ЕАО). Строительство»

Заказчик:

ТРАНСНЕФТЬ ДАЛЬНИЙ ВОСТОК

Стадия	Лист	Листов
П	14	31

Чертеж границ зон планируемого размещения объекта

М 1:1 000

ООО "Геоинжстрой"
г. Москва,
ул. Новодмитровская, д.2, к.1
Лицензия ФСБ
Рег. № 28590 от 19.07.2016

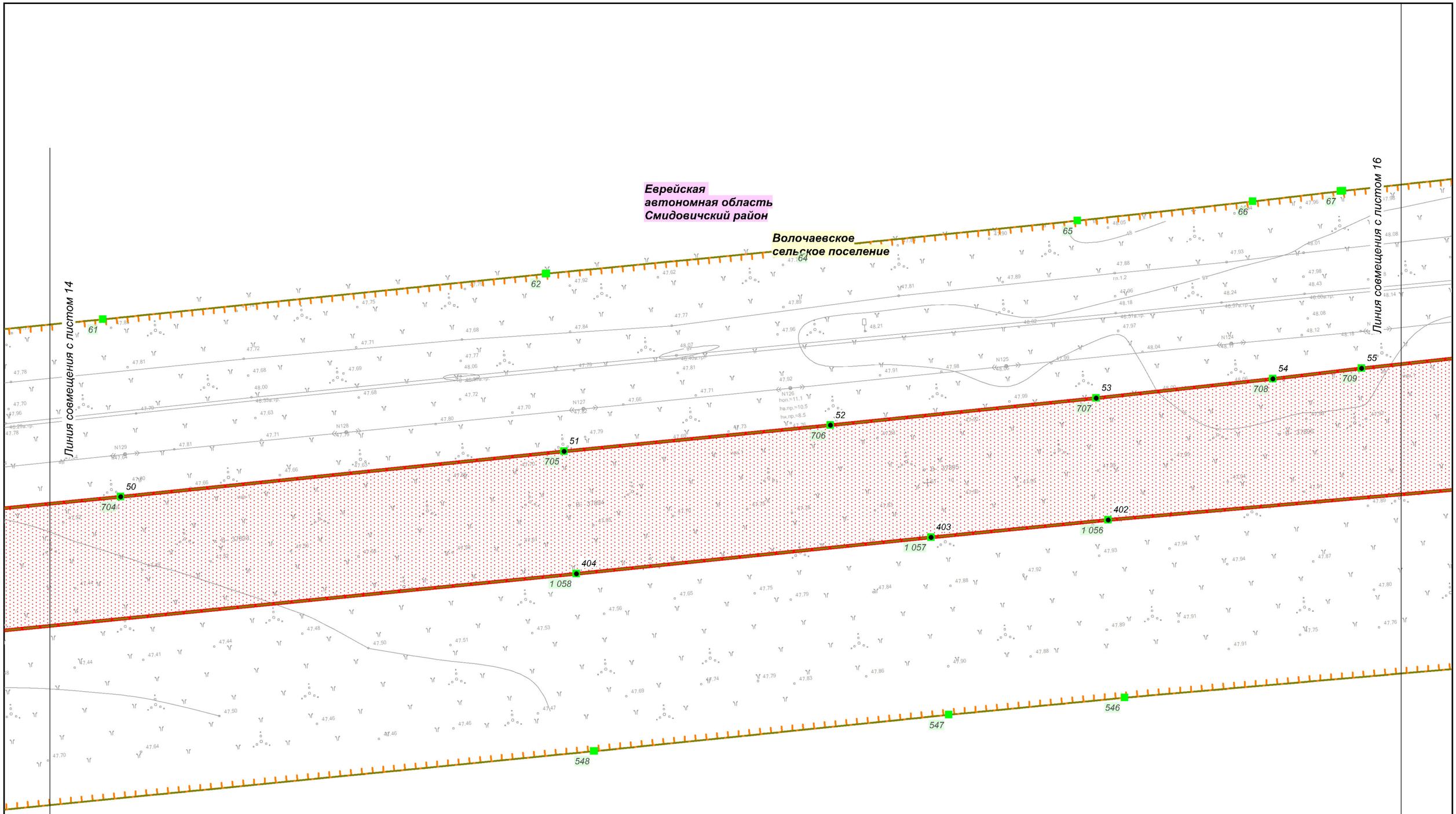

Изм.	Кол.уч.	Лист	№ док.	Подп.	Дата
Разработал		Назаренко Д.Р.			11.2018
Проверил		Валяев А.С.			11.2018
Н. контроль		Щербина Р.В.			11.2018

Еврейская автономная область

Документация по планировке территории (проект планировки территории) для размещения линейного объекта трубопроводного транспорта федерального значения «ТС "ВСТО-II". Вдольтрассовый проезд. Участок от УЗА №68 к ж/д переходу на км 3795. Еврейская автономная область (ЕАО). Строительство»

Заказчик: ТРАНСНЕФТЬ ДАЛЬНИЙ ВОСТОК

Стадия	Лист	Листов
П	15	31

Чертеж границ зон планируемого размещения объекта

М 1:1 000

Геоинжстрой

ООО "Геоинжстрой"
г. Москва,
ул. Новодмитровская, д.2, к.1
Лицензия ФСБ
Рег. № 28590 от 19.07.2016

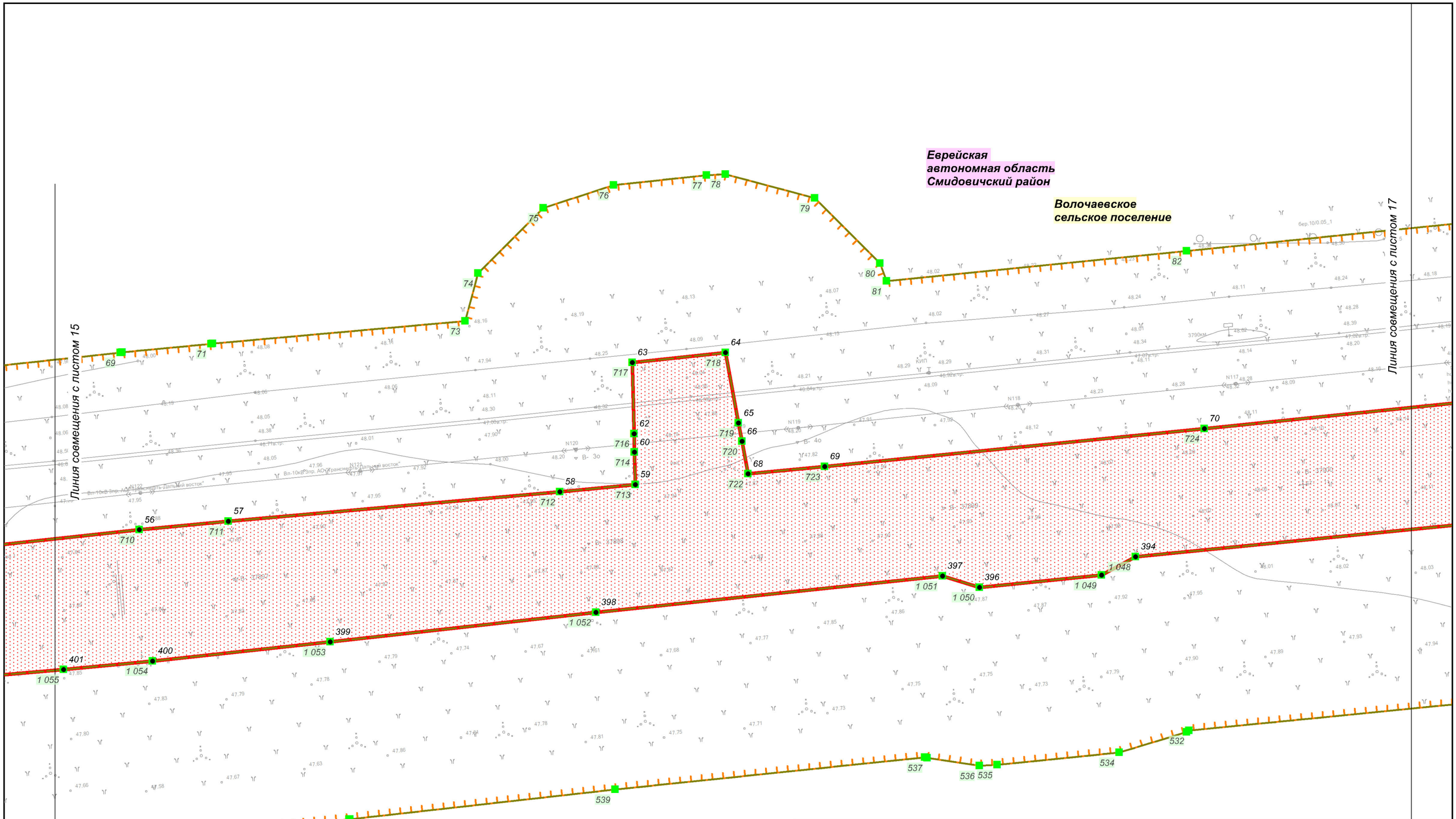

Изм.	Кол.уч.	Лист	№ док.	Подп.	Дата
Разработал		Назаренко Д.Р.			11.2018
Проверил		Валяев А.С.			11.2018
Н. контроль		Щербина Р.В.			11.2018

Еврейская автономная область

Документация по планировке территории (проект планировки территории) для размещения линейного объекта трубопроводного транспорта федерального значения «ТС "ВСТО-II". Вдольтрассовый проезд. Участок от УЗА №68 к ж/д переходу на км 3795. Еврейская автономная область (ЕАО). Строительство»

Заказчик: ТРАНСНЕФТЬ ДАЛЬНИЙ ВОСТОК

Стадия	Лист	Листов
П	16	31

Чертеж границ зон планируемого размещения объекта

М 1:1 000

ООО "Геоинжстрой"
г. Москва,
ул. Новодмитровская, д.2, к.1
Лицензия ФСБ
Рег. № 28590 от 19.07.2016

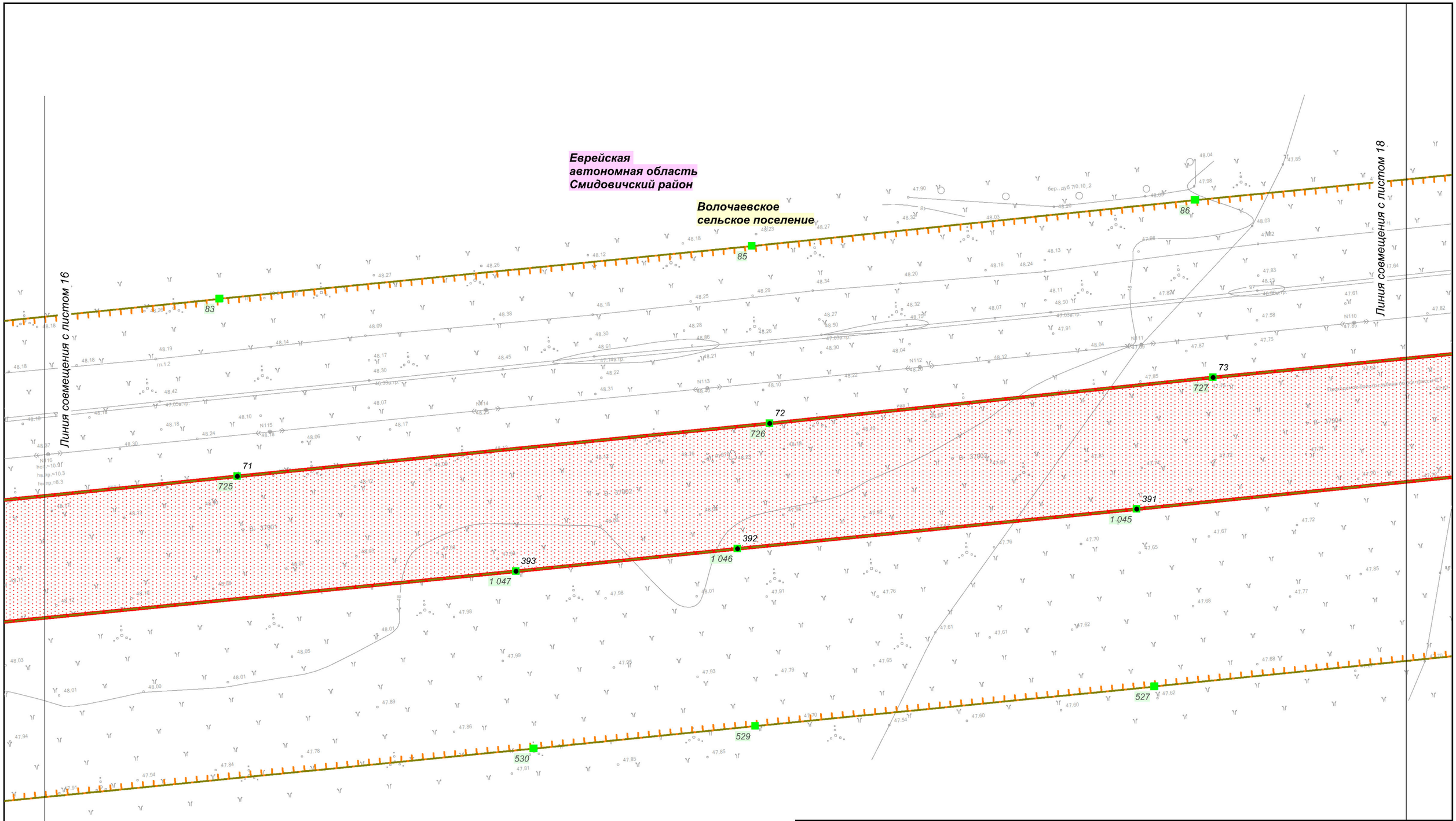

Изм.	Кол.уч.	Лист	№ док.	Подп.	Дата
Разработал		Назаренко Д.Р.			11.2018
Проверил		Валяев А.С.			11.2018
Н. контроль		Щербина Р.В.			11.2018

Еврейская автономная область

Документация по планировке территории (проект планировки территории) для размещения линейного объекта трубопроводного транспорта федерального значения «ТС "ВСТО-II". Вдольтрассовый проезд. Участок от УЗА №68 к ж/д переходу на км 3795. Еврейская автономная область (ЕАО). Строительство»

Заказчик: ТРАНСНЕФТЬ ДАЛЬНИЙ ВОСТОК

Стадия	Лист	Листов
П	17	31

Чертеж границ зон планируемого размещения объекта

М 1:1 000

Геоинжстрой
ООО "Геоинжстрой"
г. Москва,
ул. Новодмитровская, д.2, к.1
Лицензия ФСБ
Рег. № 28590 от 19.07.2016

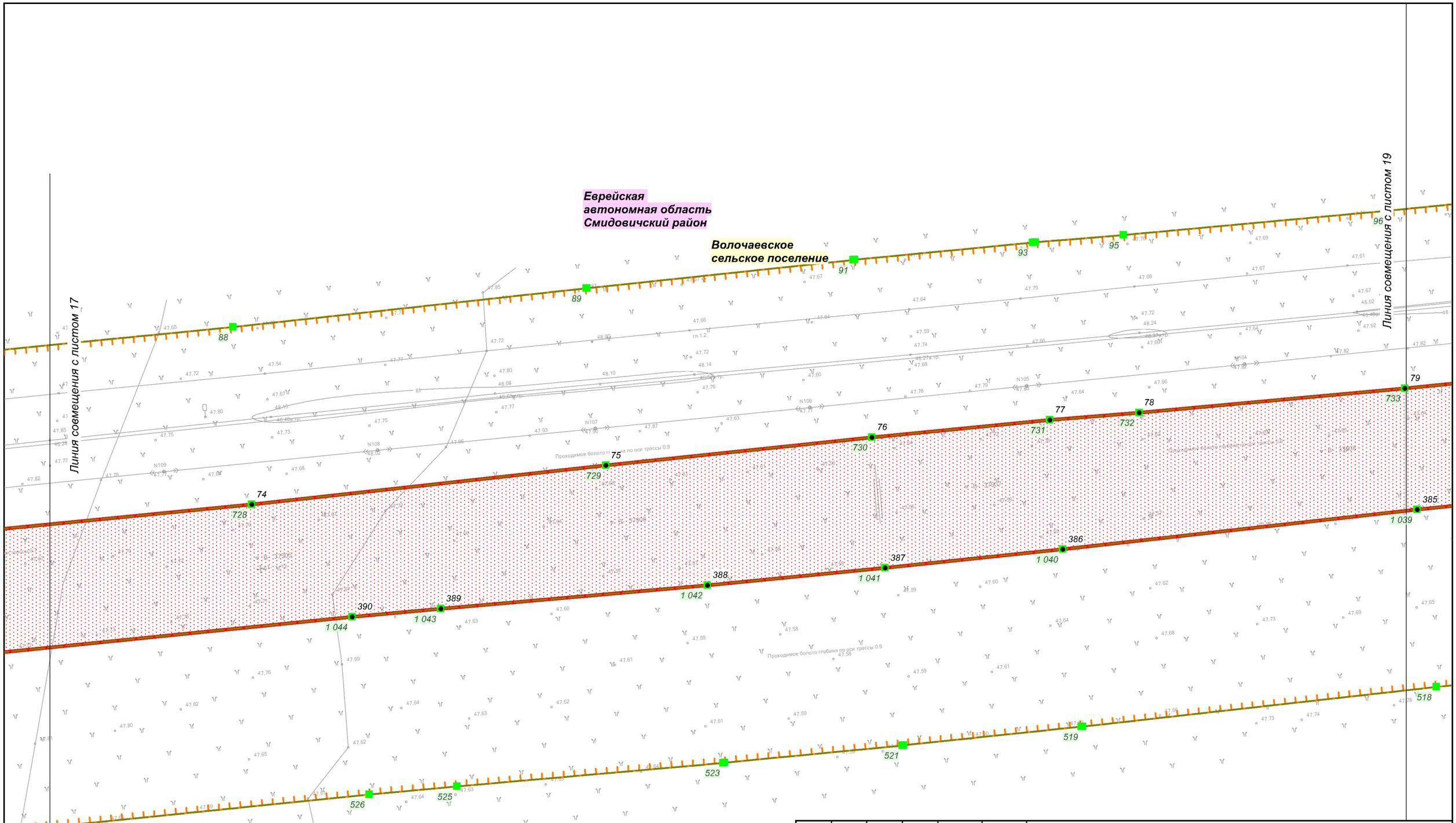

Изм.	Кол.уч.	Лист	№ док.	Подп.	Дата
Разработал		Назаренко Д.Р.			11.2018
Проверил		Валяев А.С.			11.2018
Н. контроль		Щербина Р.В.			11.2018

Еврейская автономная область

Документация по планировке территории (проект планировки территории) для размещения линейного объекта трубопроводного транспорта федерального значения «ТС "ВСТО-II". Вдольтрассовый проезд. Участок от УЗА №68 к ж/д переходу на км 3795. Еврейская автономная область (ЕАО). Строительство»

Заказчик:

ТРАНСНЕФТЬ ДАЛЬНИЙ ВОСТОК

Стадия	Лист	Листов
П	18	31

Чертеж границ зон планируемого размещения объекта

М 1:1 000

Геоинжстрой
ООО "Геоинжстрой"
г. Москва,
ул. Новодмитровская, д.2, к.1
Лицензия ФСБ
Рег. № 28590 от 19.07.2016

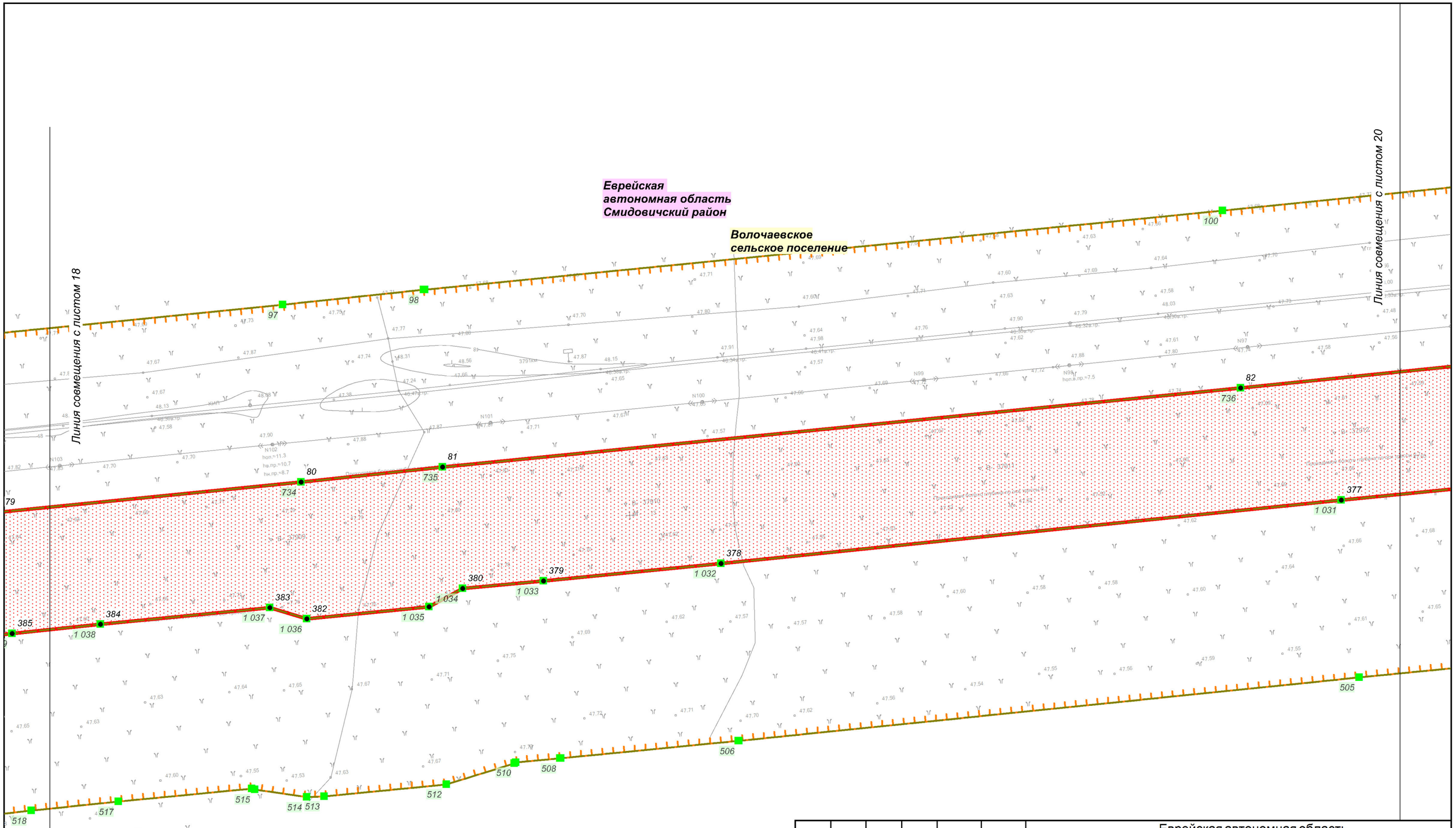

Изм.	Кол.уч.	Лист	№ док.	Подп.	Дата
Разработал		Назаренко Д.Р			11.2018
Проверил		Валяев А.С.			11.2018
Н. контроль		Щербина Р.В.			11.2018

Еврейская автономная область

Документация по планировке территории (проект планировки территории) для размещения линейного объекта трубопроводного транспорта федерального значения «ТС "ВСТО-II". Вдольтрассовый проезд. Участок от УЗА №68 к ж/д переходу на км 3795. Еврейская автономная область (ЕАО). Строительство»

Заказчик: ТРАНСНЕФТЬ ДАЛЬНИЙ ВОСТОК

Стадия	Лист	Листов
П	19	31

Чертеж границ зон планируемого размещения объекта

М 1:1 000

ООО "Геоинжстрой"
г. Москва,
ул. Новодмитровская, д.2, к.1
Лицензия ФСБ
Рег. № 28590 от 19.07.2016

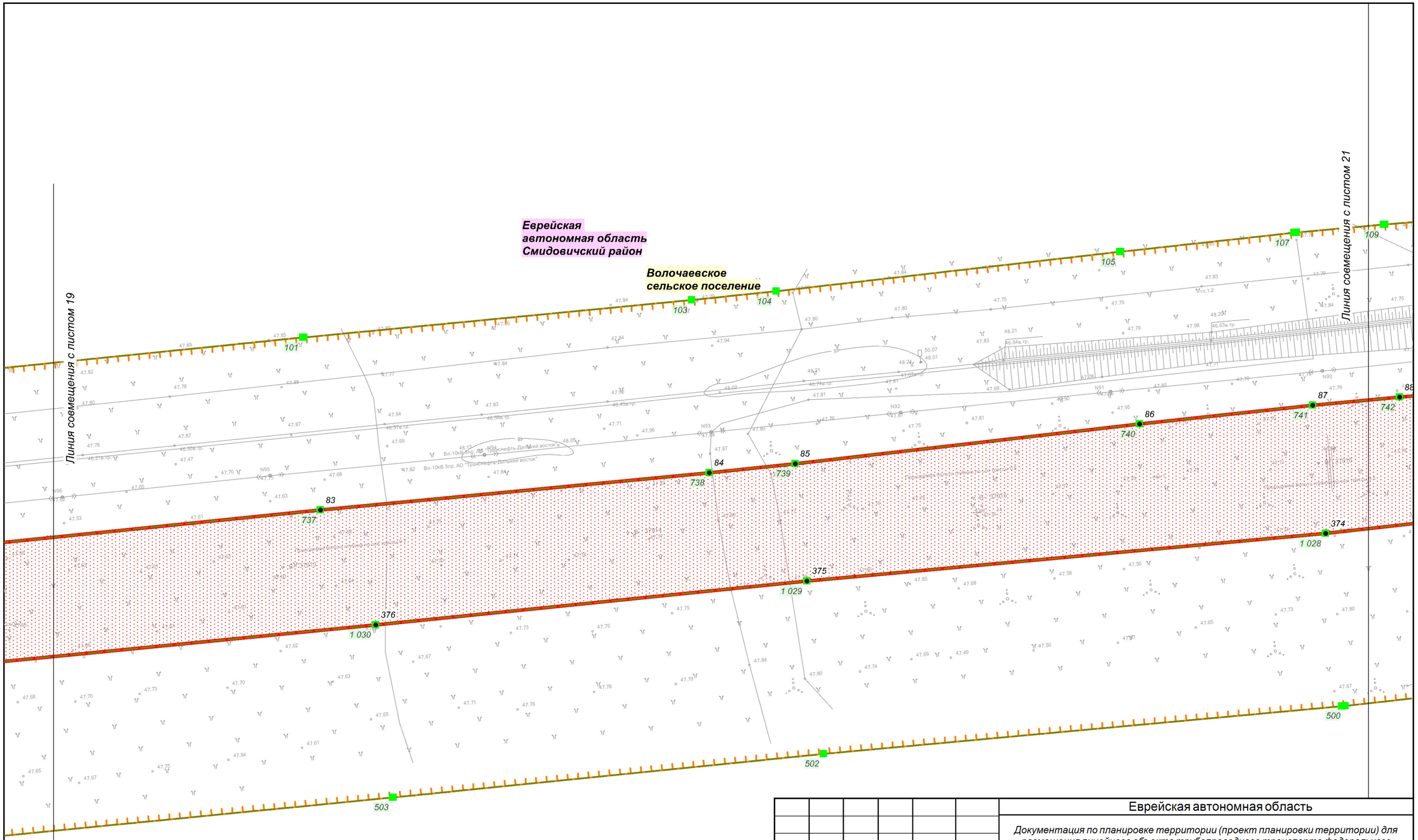

Изм.	Кол.уч.	Лист	№ док.	Подп.	Дата
Разработал		Назаренко Д.Р.			11.2018
Проверил		Валяев А.С.			11.2018
Н. контроль		Щербина Р.В.			11.2018

Еврейская автономная область

Документация по планировке территории (проект планировки территории) для размещения линейного объекта трубопроводного транспорта федерального значения «ТС "ВСТО-II". Вдольтрассовый проезд. Участок от УЗА №68 к ж/д переходу на км 3795. Еврейская автономная область (ЕАО). Строительство»

Заказчик: ТРАНСНЕФТЬ ДАЛЬНИЙ ВОСТОК

Стадия	Лист	Листов
П	20	31

Чертеж границ зон планируемого размещения объекта

М 1:1 000

Геоинжстрой
ООО "Геоинжстрой"
г. Москва,
ул. Новодмитровская, д.2, к.1
Лицензия ФСБ
Рег. № 28590 от 19.07.2016

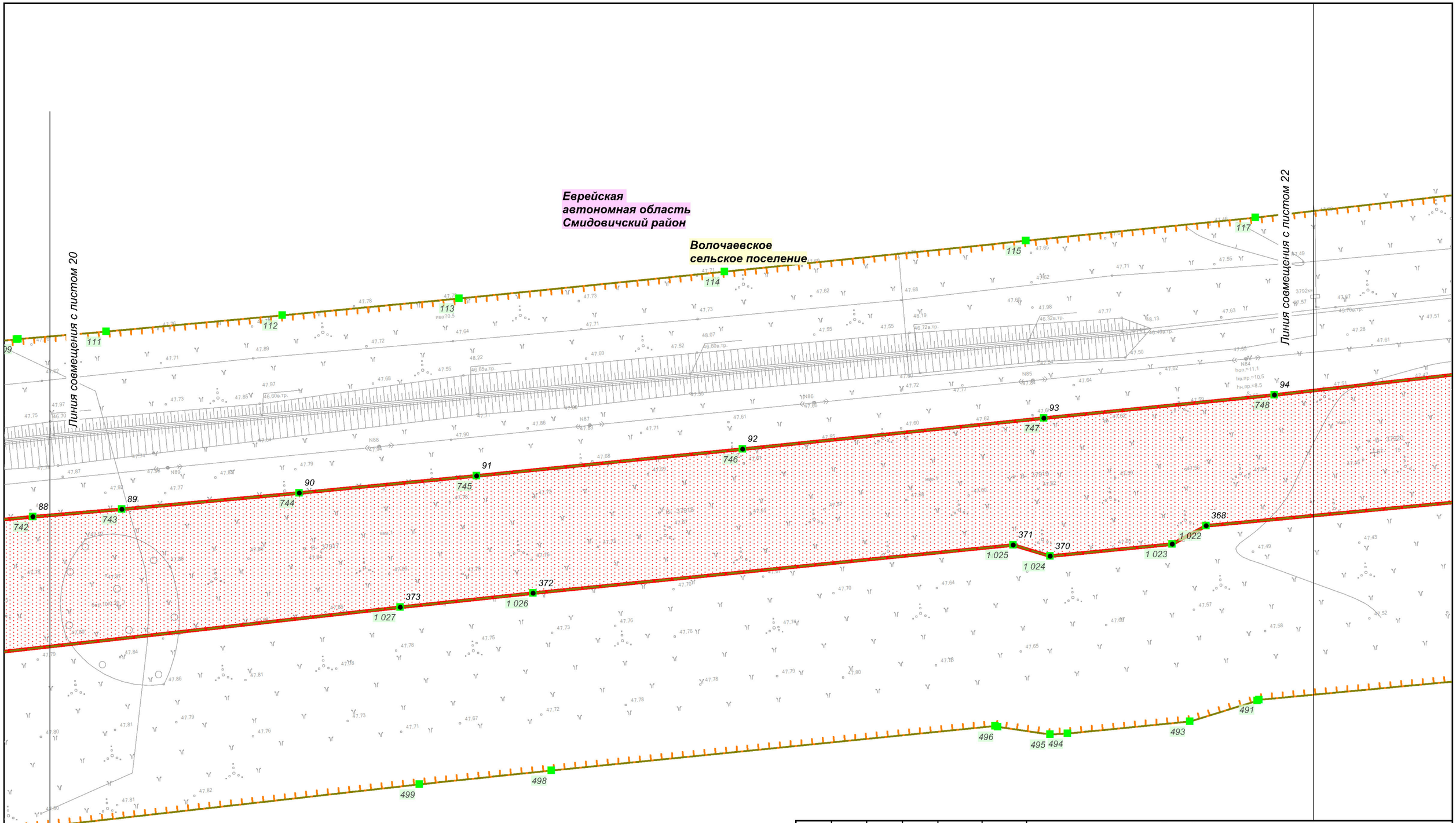

Изм.	Кол.уч.	Лист	№ док.	Подп.	Дата
Разработал		Назаренко Д.Р.			11.2018
Проверил		Валяев А.С.			11.2018
Н. контроль		Щербина Р.В.			11.2018

Еврейская автономная область

Документация по планировке территории (проект планировки территории) для размещения линейного объекта трубопроводного транспорта федерального значения «ТС "ВСТО-II". Вдольтрассовый проезд. Участок от УЗА №68 к ж/д переходу на км 3795. Еврейская автономная область (ЕАО). Строительство»

Заказчик:

ТРАНСНЕФТЬ ДАЛЬНИЙ ВОСТОК

Стадия	Лист	Листов
П	21	31

Чертеж границ зон планируемого размещения объекта

М 1:1 000

Геоинжстрой
ООО "Геоинжстрой"
г. Москва,
ул. Новодмитровская, д.2, к.1
Лицензия ФСБ
Рег. № 28590 от 19.07.2016

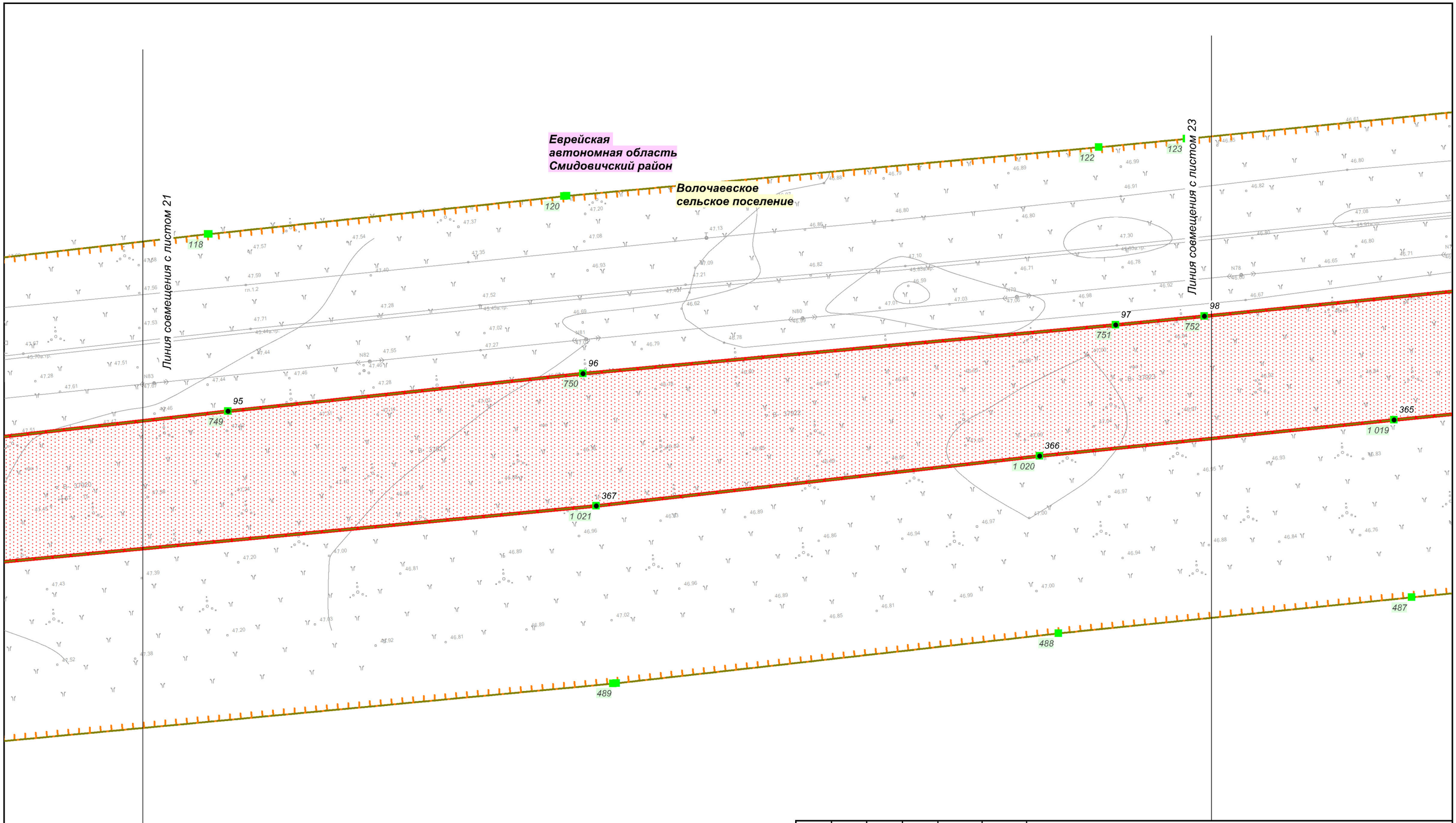

						Еврейская автономная область
						Документация по планировке территории (проект планировки территории) для размещения линейного объекта трубопроводного транспорта федерального значения «ТС "ВСТО-II". Вдольтрассовый проезд. Участок от УЗА №68 к ж/д переходу на км 3795. Еврейская автономная область (ЕАО). Строительство»
Изм.	Кол.уч.	Лист	№ док.	Подп.	Дата	
Разработал		*Назаренко Д.Р.*			*11.2018*	**Заказчик:** ТРАНСНЕФТЬ ДАЛЬНИЙ ВОСТОК
Проверил		*Валяев А.С.*			*11.2018*	
Н. контроль		*Щербина Р.В.*			*11.2018*	
						Чертеж границ зон планируемого размещения объекта **М 1:1 000**

Стадия	Лист	Листов
П	22	31

ООО "Геоинжстрой"
г. Москва,
ул. Новодмитровская, д.2, к.1
Лицензия ФСБ
Рег. № 28590 от 19.07.2016
Геоинжстрой

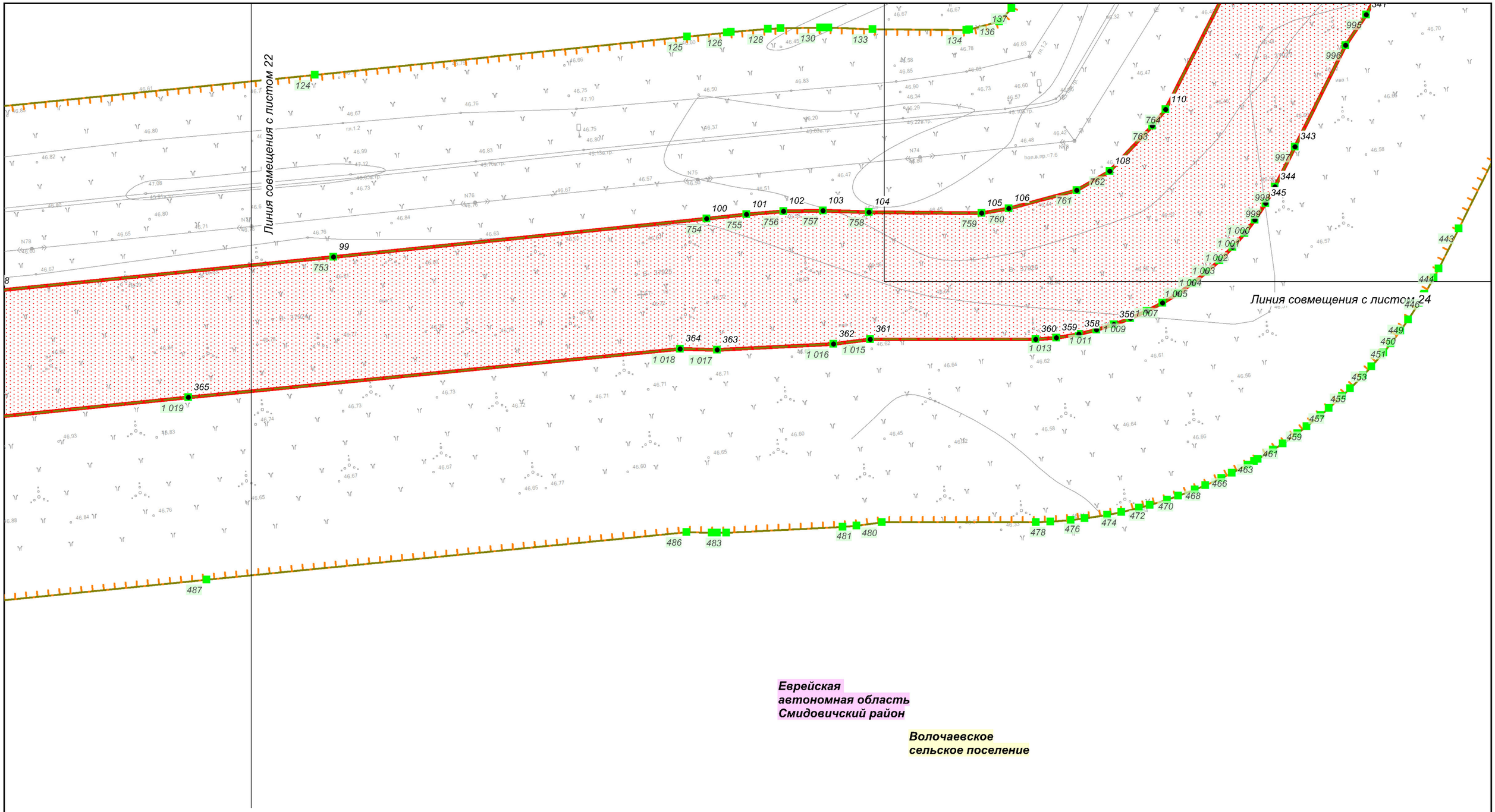

						Еврейская автономная область
						Документация по планировке территории (проект планировки территории) для размещения линейного объекта трубопроводного транспорта федерального значения «ТС "ВСТО-II". Вдольтрассовый проезд. Участок от УЗА №68 к ж/д переходу на км 3795. Еврейская автономная область (ЕАО). Строительство»
Изм.	Кол.уч.	Лист	№ док.	Подп.	Дата	
Разработал		*Назаренко Д.Р.*			*11.2018*	**Заказчик:** ТРАНСНЕФТЬ ДАЛЬНИЙ ВОСТОК
Проверил		*Валяев А.С.*			*11.2018*	
Н. контроль		*Щербина Р.В.*			*11.2018*	
						Чертеж границ зон планируемого размещения объекта **М 1:1 000**

Стадия	Лист	Листов
П	23	31

ООО "Геоинжстрой"
г. Москва,
ул. Новодмитровская, д.2, к.1
Лицензия ФСБ
Рег. № 28590 от 19.07.2016
Геоинжстрой



Изм.	Кол.уч.	Лист	№ док.	Подп.	Дата
Разработал		Назаренко Д.Р.			11.2018
Проверил		Валяев А.С.			11.2018
Н. контроль		Щербина Р.В.			11.2018

Еврейская автономная область

Документация по планировке территории (проект планировки территории) для размещения линейного объекта трубопроводного транспорта федерального значения «ТС "ВСТО-II". Вдольтрассовый проезд. Участок от УЗА №68 к ж/д переходу на км 3795. Еврейская автономная область (ЕАО). Строительство»

Заказчик: ТРАНСНЕФТЬ ДАЛЬНИЙ ВОСТОК

Стадия	Лист	Листов
П	24	31

Чертеж границ зон планируемого размещения объекта

М 1:1 000

Геоинжстрой
ООО "Геоинжстрой"
г. Москва,
ул. Новодмитровская, д.2, к.1
Лицензия ФСБ
Рег. № 28590 от 19.07.2016



Изм.	Кол.уч.	Лист	№ док.	Подп.	Дата
Разработал		Назаренко Д.Р.			11.2018
Проверил		Валяев А.С.			11.2018
Н. контроль		Щербина Р.В.			11.2018

Еврейская автономная область

Документация по планировке территории (проект планировки территории) для размещения линейного объекта трубопроводного транспорта федерального значения «ТС "ВСТО-II". Вдольтрассовый проезд. Участок от УЗА №68 к ж/д переходу на км 3795. Еврейская автономная область (ЕАО). Строительство»

Заказчик: ТРАНСНЕФТЬ ДАЛЬНИЙ ВОСТОК

Стадия	Лист	Листов
П	25	31

Чертеж границ зон планируемого размещения объекта

М 1:1 000

Геоинжстрой
ООО "Геоинжстрой"
г. Москва,
ул. Новодмитровская, д.2, к.1
Лицензия ФСБ
Рег. № 28590 от 19.07.2016

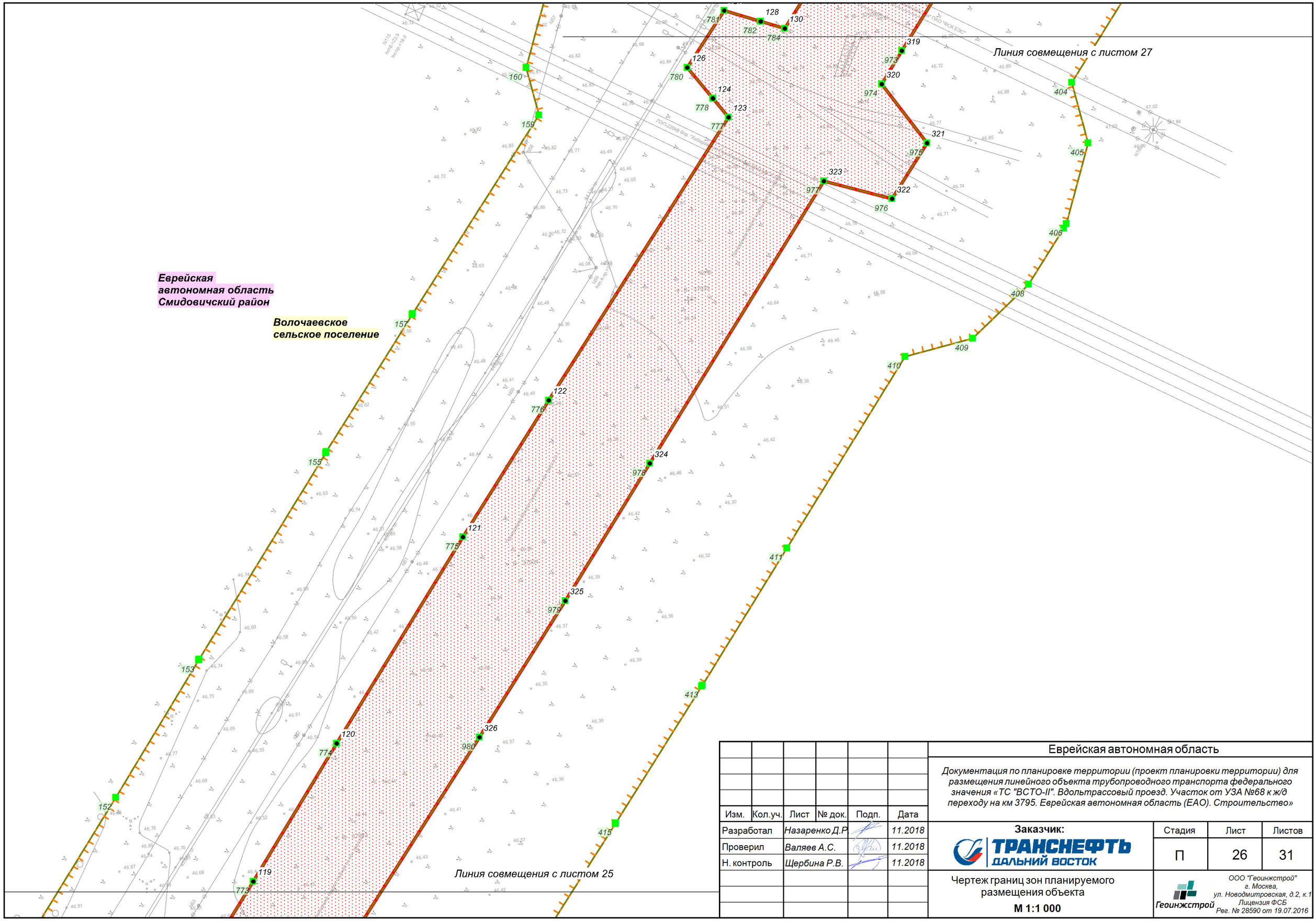

Изм.	Кол.уч.	Лист	№ док.	Подп.	Дата
Разработал		Назаренко Д.Р.			11.2018
Проверил		Валяев А.С.			11.2018
Н. контроль		Щербина Р.В.			11.2018

Еврейская автономная область

Документация по планировке территории (проект планировки территории) для размещения линейного объекта трубопроводного транспорта федерального значения «ТС "ВСТО-II". Вдольтрассовый проезд. Участок от УЗА №68 к ж/д переходу на км 3795. Еврейская автономная область (ЕАО). Строительство»

Заказчик: ТРАНСНЕФТЬ ДАЛЬНИЙ ВОСТОК

Стадия	Лист	Листов
П	26	31

Чертеж границ зон планируемого размещения объекта

М 1:1 000

Геоинжстрой
ООО "Геоинжстрой"
г. Москва,
ул. Новодмитровская, д.2, к.1
Лицензия ФСБ
Рег. № 28590 от 19.07.2016



Изм.	Кол.уч.	Лист	№ док.	Подп.	Дата
Разработал		Назаренко Д.Р.			11.2018
Проверил		Валяев А.С.			11.2018
Н. контроль		Щербина Р.В.			11.2018

Еврейская автономная область

Документация по планировке территории (проект планировки территории) для размещения линейного объекта трубопроводного транспорта федерального значения «ТС "ВСТО-II". Вдольтрассовый проезд. Участок от УЗА №68 к ж/д переходу на км 3795. Еврейская автономная область (ЕАО). Строительство»

Заказчик: ТРАНСНЕФТЬ ДАЛЬНИЙ ВОСТОК

Стадия	Лист	Листов
П	27	31

Чертеж границ зон планируемого размещения объекта

М 1:1 000

ООО "Геоинжстрой"
г. Москва,
ул. Новодмитровская, д.2, к.1
Лицензия ФСБ
Рег. № 28590 от 19.07.2016

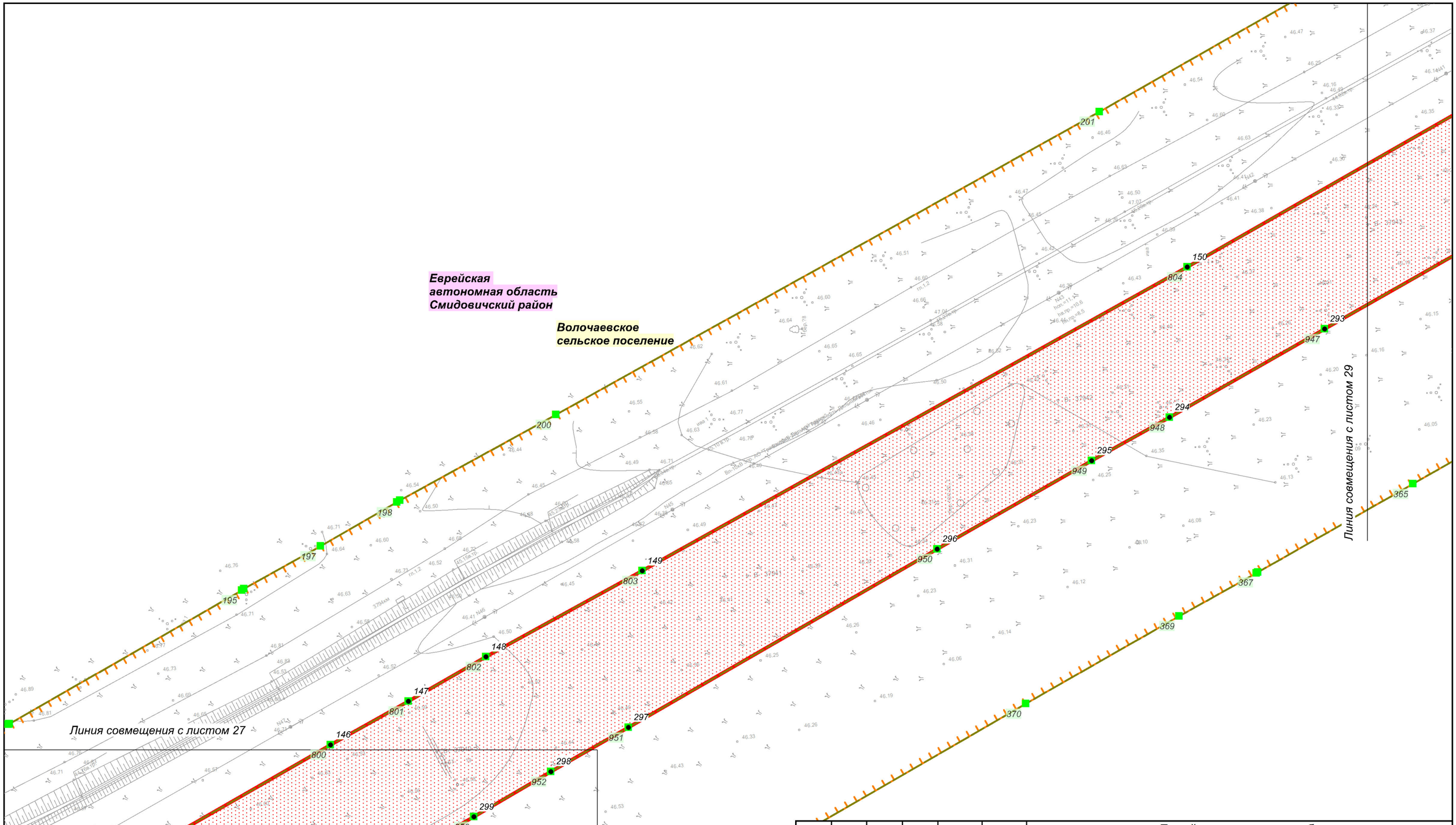

Изм.	Кол.уч.	Лист	№ док.	Подп.	Дата
Разработал		Назаренко Д.Р.			11.2018
Проверил		Валяев А.С.			11.2018
Н. контроль		Щербина Р.В.			11.2018

Еврейская автономная область

Документация по планировке территории (проект планировки территории) для размещения линейного объекта трубопроводного транспорта федерального значения «ТС "ВСТО-II". Вдольтрассовый проезд. Участок от УЗА №68 к ж/д переходу на км 3795. Еврейская автономная область (ЕАО). Строительство»

Заказчик: ТРАНСНЕФТЬ ДАЛЬНИЙ ВОСТОК

Стадия	Лист	Листов
П	28	31

Чертеж границ зон планируемого размещения объекта

М 1:1 000

Геоинжстрой
ООО "Геоинжстрой"
г. Москва,
ул. Новодмитровская, д.2, к.1
Лицензия ФСБ
Рег. № 28590 от 19.07.2016



Изм.	Кол.уч.	Лист	№ док.	Подп.	Дата
Разработал		Назаренко Д.Р.			11.2018
Проверил		Валяев А.С.			11.2018
Н. контроль		Щербина Р.В.			11.2018

Еврейская автономная область

Документация по планировке территории (проект планировки территории) для размещения линейного объекта трубопроводного транспорта федерального значения «ТС "ВСТО-II". Вдольтрассовый проезд. Участок от УЗА №68 к ж/д переходу на км 3795. Еврейская автономная область (ЕАО). Строительство»

Заказчик: ТРАНСНЕФТЬ ДАЛЬНИЙ ВОСТОК

Стадия	Лист	Листов
П	29	31

Чертеж границ зон планируемого размещения объекта

М 1:1 000

Геоинжстрой

ООО "Геоинжстрой"
г. Москва,
ул. Новодмитровская, д.2, к.1
Лицензия ФСБ
Рег. № 28590 от 19.07.2016

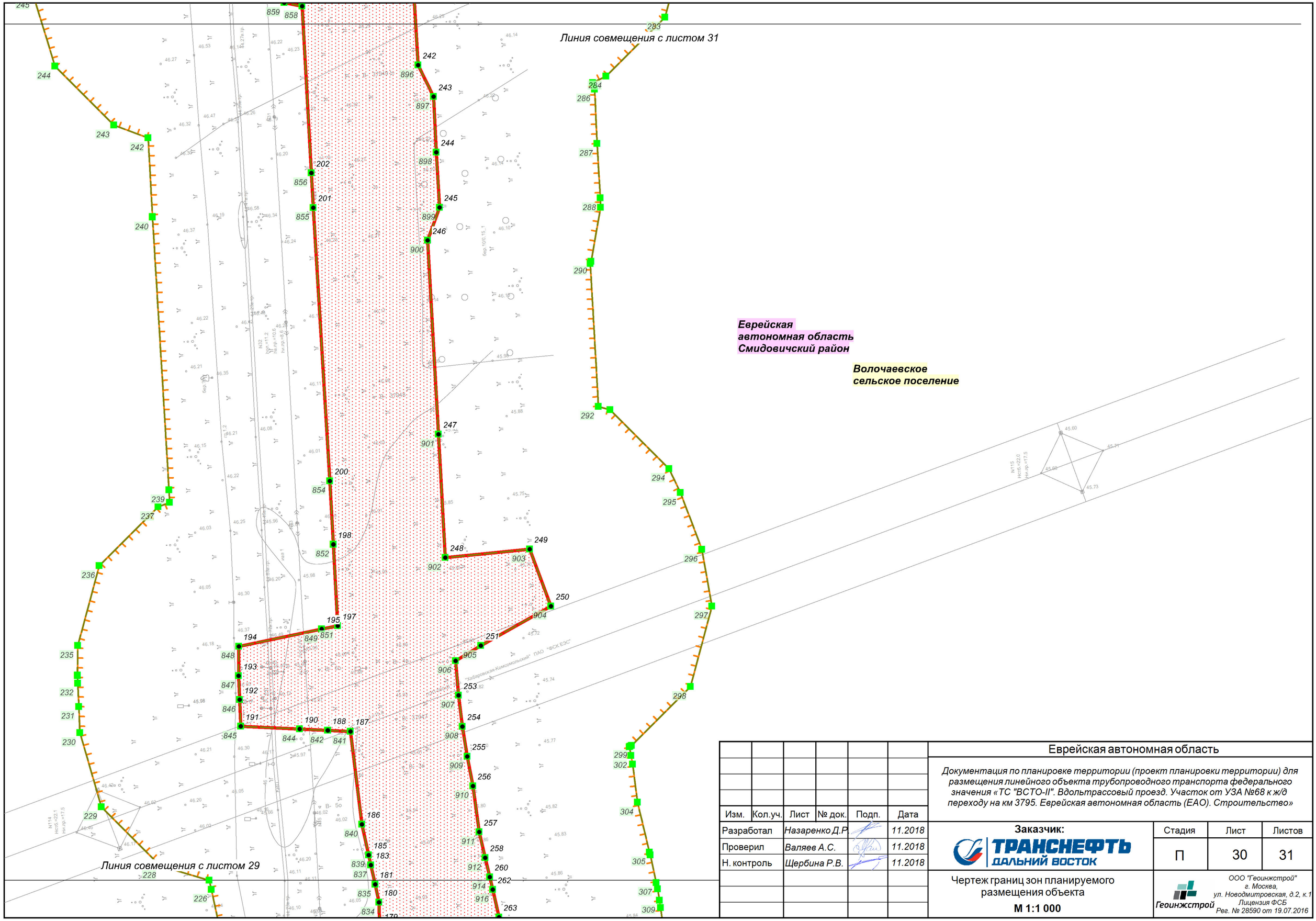

Изм.	Кол.уч.	Лист	№ док.	Подп.	Дата
Разработал		Назаренко Д.Р.			11.2018
Проверил		Валяев А.С.			11.2018
Н. контроль		Щербина Р.В.			11.2018

Еврейская автономная область

Документация по планировке территории (проект планировки территории) для размещения линейного объекта трубопроводного транспорта федерального значения «ТС "ВСТО-II". Вдольтрассовый проезд. Участок от УЗА №68 к ж/д переходу на км 3795. Еврейская автономная область (ЕАО). Строительство»

Заказчик: ТРАНСНЕФТЬ ДАЛЬНИЙ ВОСТОК

Стадия	Лист	Листов
П	30	31

Чертеж границ зон планируемого размещения объекта

М 1:1 000

Геоинжстрой

ООО "Геоинжстрой"
г. Москва,
ул. Новодмитровская, д.2, к.1
Лицензия ФСБ
Рег. № 28590 от 19.07.2016

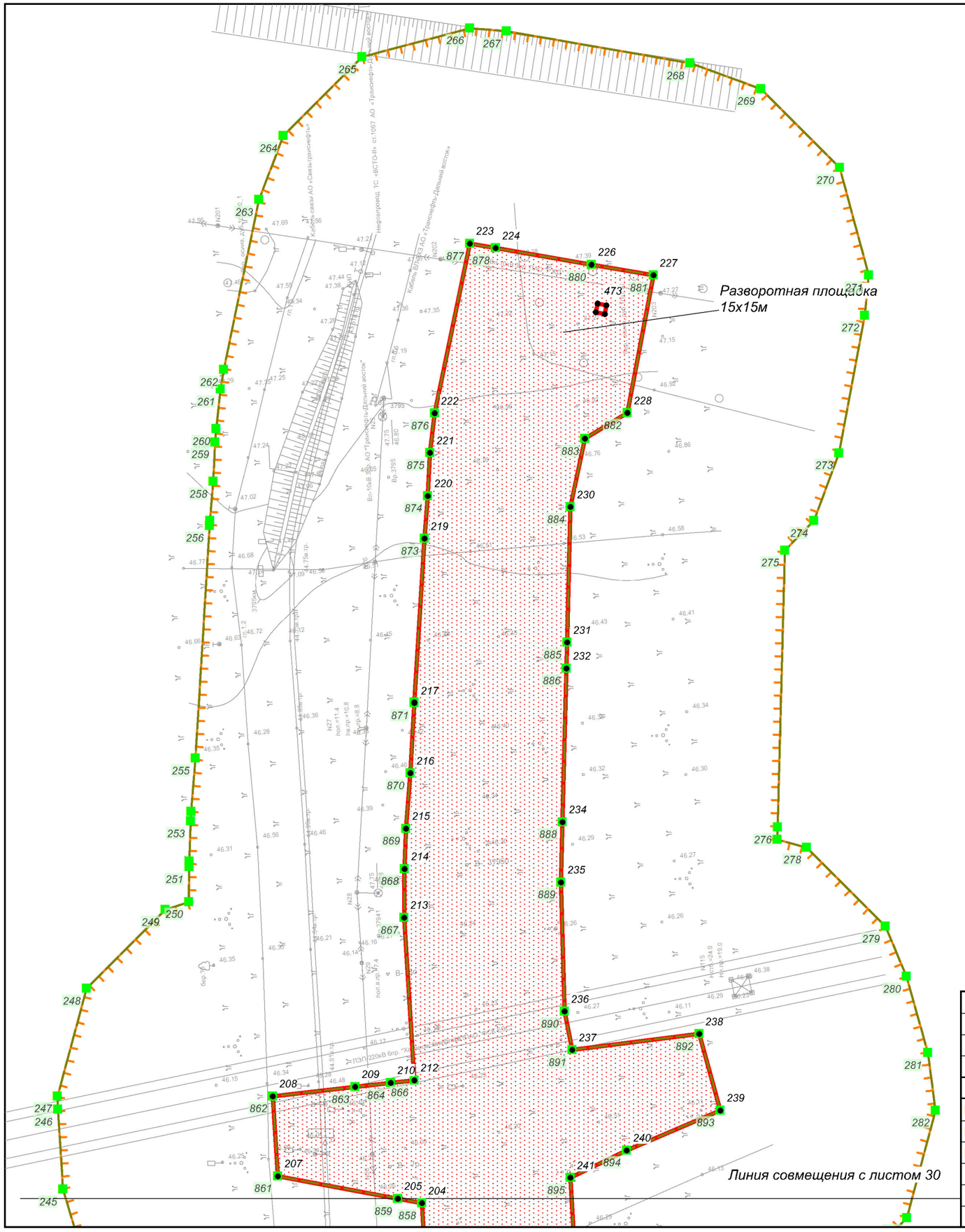

Изм.	Кол.уч.	Лист	№ док.	Подп.	Дата
Разработал		Назаренко Д.Р			11.2018
Проверил		Валяев А.С.			11.2018
Н. контроль		Щербина Р.В.			11.2018

Еврейская автономная область

Документация по планировке территории (проект планировки территории) для размещения линейного объекта трубопроводного транспорта федерального значения «ТС "ВСТО-II". Вдольтрассовый проезд. Участок от УЗА №68 к ж/д переходу на км 3795. Еврейская автономная область (ЕАО). Строительство»

Заказчик: ТРАНСНЕФТЬ ДАЛЬНИЙ ВОСТОК

Стадия	Лист	Листов
П	31	31

Чертеж границ зон планируемого размещения объекта

М 1:1 000

Геоинжстрой
ООО "Геоинжстрой"
г. Москва,
ул. Новодмитровская, д.2, к.1
Лицензия ФСБ
Рег. № 28590 от 19.07.2016

Приложение: Каталог координат границы зон размещения временных зданий и сооружений (ВЗиС)

Система координат СК-63, зона G5
Геодезический порядок координат

Номер поворотной точки	Координаты	
	X	Y
1	5366296,35	5335315,89
2	5366295,93	5335317,93
3	5366294,35	5335325,62
4	5366291,91	5335337,52
5	5366281,60	5335340,57
6	5366286,64	5335384,26
7	5366297,17	5335383,07
8	5366327,40	5335645,15
9	5366332,18	5335689,38
10	5366342,36	5335792,01
11	5366305,54	5335795,58
12	5366114,65	5335814,08
13	5366072,11	5335299,81
14	5366193,69	5335289,68
15	5366273,81	5335310,13
1	5366296,35	5335315,89

Приложение: Каталог координат устанавливаемой придорожной полосы

Система координат СК-63, зона G5
Геодезический порядок координат

Номер поворотной точки	Координаты	
	X	Y
1	5366413,37	5335638,46
2	5366413,44	5335638,98
3	5366418,14	5335679,42
4	5366418,22	5335680,21
5	5366421,87	5335716,69
6	5366421,92	5335717,18
7	5366426,39	5335766,87
8	5366445,52	5335965,65
9	5366480,37	5336313,71
10	5366487,96	5336387,96
11	5366496,28	5336462,10
12	5366499,21	5336487,24
13	5366499,35	5336488,61
14	5366503,72	5336537,80
15	5366506,72	5336563,62

Номер поворотной точки	Координаты	
	X	Y
16	5366506,89	5336565,40
17	5366510,69	5336613,08
18	5366515,28	5336662,19
19	5366525,35	5336761,45
20	5366525,38	5336761,68
21	5366532,60	5336836,28
22	5366535,05	5336860,80
23	5366551,20	5337008,73
24	5366554,09	5337034,64
25	5366554,22	5337035,95
26	5366562,65	5337135,10
27	5366573,51	5337243,66
28	5366583,82	5337332,63
29	5366583,86	5337332,99
30	5366586,57	5337358,00

Номер поворотной точки	Координаты	
	X	Y
31	5366586,68	5337359,18
32	5366595,06	5337458,21
33	5366608,75	5337581,64
34	5366608,75	5337581,71
35	5366611,48	5337606,64
36	5366611,53	5337607,12
37	5366614,02	5337632,11
38	5366614,10	5337632,90
39	5366622,42	5337732,34
40	5366624,72	5337756,72
41	5366667,38	5338179,39
42	5366667,38	5338179,44
43	5366692,22	5338428,18
44	5366698,52	5338490,31
45	5366698,53	5338490,50

Номер поворотной точки	Координаты	
	X	Y
46	5366704,58	5338552,60
47	5366717,39	5338676,79
48	5366717,41	5338677,04
49	5366733,25	5338838,56
50	5366742,35	5338925,18
51	5366747,89	5338974,66
52	5366747,92	5338974,94
53	5366755,85	5339049,64
54	5366755,91	5339050,24
55	5366759,43	5339087,68
56	5366759,45	5339087,91
57	5366767,22	5339174,84
58	5366774,48	5339249,09
59	5366784,78	5339348,37
60	5366784,81	5339348,64

Номер поворотной точки	Координаты	
	X	Y
61	5366809,25	5339597,33
62	5366822,03	5339721,54
63	5366822,06	5339721,82
64	5366829,30	5339796,38
65	5366836,90	5339870,62
66	5366842,28	5339919,81
67	5366845,20	5339944,45
68	5366845,26	5339944,98
69	5366850,63	5339994,79
70	5366850,69	5339995,35
71	5366853,10	5340020,33
72	5366853,13	5340020,70
73	5366859,43	5340091,52
74	5366872,85	5340095,12
75	5366891,15	5340113,42
76	5366897,57	5340133,13
77	5366900,35	5340159,25
78	5366900,63	5340164,54
79	5366893,93	5340189,54
80	5366875,63	5340207,84
81	5366870,65	5340209,68
82	5366879,08	5340293,81
83	5366891,73	5340418,09
84	5366891,75	5340418,23
85	5366906,54	5340567,41
86	5366919,39	5340691,63
87	5366919,42	5340691,88
88	5366931,63	5340815,99
89	5366942,55	5340915,01
90	5366942,57	5340915,23
91	5366950,47	5340989,90
92	5366950,51	5340990,30
93	5366955,38	5341040,21
94	5366955,45	5341041,00
95	5366957,47	5341065,71
96	5366964,26	5341139,86
97	5366972,67	5341224,01
98	5366976,87	5341263,55
99	5366976,91	5341263,92
100	5366999,07	5341487,83

Номер поворотной точки	Координаты	
	X	Y
101	5367012,99	5341624,54
102	5367013,02	5341624,82
103	5367023,77	5341736,59
104	5367026,32	5341760,92
105	5367037,71	5341859,95
106	5367037,75	5341860,25
107	5367043,18	5341910,11
108	5367043,26	5341910,92
109	5367045,57	5341935,94
110	5367045,60	5341936,34
111	5367047,69	5341961,04
112	5367052,27	5342010,48
113	5367057,03	5342060,03
114	5367064,51	5342134,45
115	5367073,21	5342218,92
116	5367073,22	5342219,03
117	5367079,70	5342283,34
118	5367088,09	5342357,52
119	5367088,13	5342357,85
120	5367098,73	5342457,45
121	5367098,80	5342458,19
122	5367112,43	5342607,43
123	5367114,85	5342632,05
124	5367124,09	5342724,72
125	5367134,54	5342826,39
126	5367135,70	5342837,21
127	5367135,81	5342838,32
128	5367136,67	5342848,41
129	5367136,84	5342851,92
130	5367137,00	5342862,68
131	5367137,01	5342863,42
132	5367136,99	5342864,93
133	5367136,62	5342877,01
134	5367136,37	5342902,69
135	5367136,50	5342903,41
136	5367138,72	5342911,61
137	5367142,31	5342914,99
138	5367169,44	5342928,74
139	5367177,14	5342932,02
140	5367179,05	5342932,89

Номер поворотной точки	Координаты	
	X	Y
141	5367184,46	5342935,47
142	5367185,64	5342936,05
143	5367195,10	5342940,87
144	5367196,58	5342941,66
145	5367205,90	5342946,81
146	5367206,72	5342947,27
147	5367208,12	5342948,11
148	5367251,07	5342974,81
149	5367251,35	5342974,98
150	5367399,32	5343068,32
151	5367557,91	5343167,72
152	5367653,30	5343226,37
153	5367695,92	5343252,11
154	5367696,19	5343252,28
155	5367760,23	5343291,52
156	5367760,63	5343291,76
157	5367803,10	5343318,33
158	5367803,41	5343318,53
159	5367865,07	5343357,73
160	5367879,82	5343353,78
161	5367904,82	5343360,48
162	5367906,87	5343361,73
163	5367924,62	5343373,15
164	5367940,87	5343390,20
165	5367945,85	5343408,78
166	5368014,37	5343451,69
167	5368077,70	5343490,91
168	5368090,55	5343498,62
169	5368092,07	5343499,56
170	5368097,23	5343502,91
171	5368099,12	5343504,21
172	5368104,87	5343508,33
173	5368106,78	5343509,76
174	5368112,15	5343514,01
175	5368113,98	5343515,53
176	5368119,13	5343520,02
177	5368120,89	5343521,63
178	5368125,82	5343526,36
179	5368127,50	5343528,05
180	5368132,19	5343533,00

Номер поворотной точки	Координаты	
	X	Y
181	5368133,74	5343534,72
182	5368138,21	5343539,90
183	5368139,73	5343541,75
184	5368143,95	5343547,14
185	5368145,41	5343549,11
186	5368149,36	5343554,70
187	5368150,68	5343556,65
188	5368154,40	5343562,48
189	5368155,55	5343564,38
190	5368156,10	5343565,35
191	5368162,16	5343576,41
192	5368180,46	5343607,67
193	5368180,61	5343607,93
194	5368180,65	5343608,00
195	5368218,13	5343673,15
196	5368218,48	5343673,76
197	5368230,46	5343695,28
198	5368242,78	5343716,68
199	5368243,27	5343717,55
200	5368267,31	5343761,29
201	5368352,25	5343913,72
202	5368414,02	5344021,91
203	5368453,37	5344090,05
204	5368458,21	5344097,77
205	5368459,12	5344099,29
206	5368459,21	5344099,45
207	5368463,24	5344106,49
208	5368463,92	5344107,71
209	5368467,71	5344114,78
210	5368468,42	5344116,15
211	5368473,15	5344125,67
212	5368473,86	5344127,17
213	5368478,29	5344136,88
214	5368479,13	5344138,82
215	5368483,23	5344148,92
216	5368484,09	5344151,20
217	5368488,19	5344162,90
218	5368491,77	5344172,56
219	5368492,73	5344174,19
220	5368493,16	5344174,84

Номер поворотной точки	Координаты	
	X	Y
221	5368494,86	5344176,97
222	5368496,26	5344178,99
223	5368498,94	5344179,18
224	5368502,08	5344179,30
225	5368503,18	5344179,27
226	5368513,16	5344177,12
227	5368516,01	5344176,48
228	5368520,48	5344161,25
229	5368538,78	5344142,95
230	5368561,78	5344136,29
231	5368569,89	5344135,97
232	5368577,15	5344135,63
233	5368579,44	5344135,58
234	5368579,66	5344135,58
235	5368588,84	5344135,62
236	5368613,62	5344142,32
237	5368631,92	5344160,62
238	5368633,28	5344164,18
239	5368637,11	5344163,97
240	5368721,76	5344158,87
241	5368721,98	5344158,86
242	5368746,37	5344157,50
243	5368750,32	5344146,85
244	5368768,62	5344128,55
245	5368790,52	5344121,95
246	5368809,06	5344120,80
247	5368812,16	5344120,70
248	5368837,16	5344127,40
249	5368855,46	5344145,70
250	5368857,27	5344151,19
251	5368865,38	5344151,26
252	5368866,65	5344151,29
253	5368876,01	5344151,61
254	5368878,23	5344151,73
255	5368890,59	5344152,71
256	5368944,60	5344155,97
257	5368945,76	5344156,05
258	5368954,85	5344156,81
259	5368964,00	5344157,27
260	5368967,08	5344157,52

Номер поворотной точки	Координаты	
	X	Y
261	5368976,25	5344158,55
262	5368980,82	5344159,28
263	5369020,24	5344167,45
264	5369035,09	5344173,11
265	5369053,39	5344191,41
266	5369060,09	5344216,41
267	5369059,36	5344224,93
268	5369051,98	5344267,59
269	5369046,01	5344284,07
270	5369027,71	5344302,37
271	5369002,71	5344309,07
272	5368993,42	5344308,20
273	5368961,47	5344302,16
274	5368945,76	5344296,33
275	5368938,87	5344289,58
276	5368874,60	5344287,95
277	5368871,73	5344287,88
278	5368869,90	5344294,70
279	5368851,60	5344313,00
280	5368839,96	5344317,88
281	5368822,22	5344322,80
282	5368808,86	5344324,62
283	5368783,86	5344317,92
284	5368765,56	5344299,62
285	5368763,52	5344295,53
286	5368761,53	5344296,04
287	5368744,60	5344296,84
288	5368727,74	5344297,83
289	5368724,83	5344297,91
290	5368708,08	5344295,02
291	5368707,33	5344294,75
292	5368663,04	5344297,24
293	5368662,05	5344300,91
294	5368643,75	5344319,21
295	5368636,29	5344322,73
296	5368618,64	5344329,34
297	5368601,10	5344332,52
298	5368576,10	5344325,82
299	5368557,80	5344307,52
300	5368557,56	5344307,10

Номер поворотной точки	Координаты	
	X	Y
301	5368557,43	5344306,87
302	5368554,70	5344307,40
303	5368552,01	5344307,84
304	5368540,17	5344309,44
305	5368524,70	5344313,13
306	5368523,80	5344313,34
307	5368515,27	5344315,21
308	5368513,26	5344315,61
309	5368509,75	5344316,23
310	5368507,49	5344316,57
311	5368502,33	5344317,24
312	5368499,34	5344317,54
313	5368494,86	5344317,85
314	5368491,51	5344317,97
315	5368486,56	5344317,98
316	5368486,46	5344317,98
317	5368483,43	5344317,89
318	5368478,49	5344317,59
319	5368475,40	5344317,30
320	5368470,45	5344316,69
321	5368467,21	5344316,19
322	5368462,28	5344315,25
323	5368459,16	5344314,55
324	5368454,31	5344313,30
325	5368451,25	5344312,40
326	5368446,48	5344310,84
327	5368443,64	5344309,82
328	5368439,01	5344307,99
329	5368436,11	5344306,74
330	5368431,56	5344304,60
331	5368428,71	5344303,14
332	5368424,30	5344300,71
333	5368423,43	5344300,22
334	5368421,48	5344299,03
335	5368417,23	5344296,31
336	5368414,64	5344294,54
337	5368410,57	5344291,56
338	5368408,02	5344289,57
339	5368404,16	5344286,34
340	5368401,87	5344284,29

Номер поворотной точки	Координаты	
	X	Y
341	5368398,47	5344281,07
342	5368396,30	5344278,89
343	5368393,08	5344275,44
344	5368391,06	5344273,14
345	5368387,90	5344269,31
346	5368385,95	5344266,78
347	5368383,03	5344262,74
348	5368381,29	5344260,18
349	5368378,57	5344255,88
350	5368377,53	5344254,15
351	5368376,59	5344252,45
352	5368374,33	5344248,16
353	5368373,07	5344245,59
354	5368370,45	5344239,84
355	5368369,71	5344238,13
356	5368355,47	5344203,50
357	5368354,99	5344202,29
358	5368352,16	5344194,87
359	5368345,91	5344180,37
360	5368341,43	5344171,24
361	5368340,69	5344169,66
362	5368334,29	5344155,39
363	5368309,12	5344109,94
364	5368272,57	5344044,90
365	5368247,91	5344001,61
366	5368247,91	5344001,60
367	5368223,13	5343958,09
368	5368222,90	5343957,68
369	5368210,87	5343936,08
370	5368186,31	5343893,09
371	5368136,35	5343806,62
372	5368136,34	5343806,60
373	5368136,20	5343806,36
374	5368123,98	5343784,92
375	5368111,47	5343763,62
376	5368111,29	5343763,30
377	5368110,91	5343762,63
378	5368092,50	5343729,58
379	5368091,93	5343729,13
380	5368079,45	5343714,76

Номер поворотной точки	Координаты	
	X	Y
381	5368079,00	5343713,97
382	5368062,32	5343683,83
383	5368056,36	5343665,03
384	5368056,26	5343664,12
385	5368047,00	5343647,30
386	5368043,54	5343643,11
387	5368038,79	5343636,27
388	5368038,51	5343635,78
389	5368037,89	5343634,67
390	5368036,35	5343632,08
391	5368034,56	5343629,40
392	5368032,67	5343626,87
393	5368030,79	5343624,65
394	5368028,76	5343622,53
395	5368026,46	5343620,38
396	5368024,06	5343618,37
397	5368021,38	5343616,37
398	5368017,20	5343613,61
399	5368011,11	5343608,85
400	5368007,13	5343605,22
401	5367985,98	5343592,16
402	5367985,55	5343591,90
403	5367964,57	5343578,64
404	5367875,20	5343523,13
405	5367856,39	5343528,17
406	5367831,39	5343521,47
407	5367829,88	5343520,56
408	5367812,56	5343509,73
409	5367795,77	5343492,34
410	5367790,14	5343471,34
411	5367730,73	5343434,73
412	5367730,72	5343434,72
413	5367688,13	5343408,46
414	5367687,75	5343408,22
415	5367645,37	5343381,56
416	5367645,16	5343381,43
417	5367581,89	5343341,21
418	5367518,70	5343301,23
419	5367476,59	5343274,89
420	5367349,11	5343196,21

Номер поворотной точки	Координаты	
	X	Y
421	5367348,98	5343196,13
422	5367316,93	5343176,21
423	5367316,21	5343176,10
424	5367299,08	5343170,02
425	5367297,93	5343169,34
426	5367268,61	5343151,35
427	5367254,18	5343137,94
428	5367253,78	5343137,39
429	5367200,28	5343104,82
430	5367199,99	5343104,64
431	5367157,34	5343078,27
432	5367156,76	5343077,91
433	5367153,51	5343075,84
434	5367147,54	5343073,12
435	5367143,28	5343070,92
436	5367142,11	5343070,22
437	5367132,06	5343064,05
438	5367125,79	5343060,51
439	5367117,51	5343056,20
440	5367115,59	5343055,15
441	5367112,56	5343053,25
442	5367106,94	5343049,45
443	5367082,17	5343037,08
444	5367071,21	5343031,62
445	5367068,71	5343030,28
446	5367064,23	5343027,72
447	5367064,04	5343027,61
448	5367061,82	5343026,25
449	5367057,26	5343023,29
450	5367054,23	5343021,16
451	5367050,65	5343018,44
452	5367048,27	5343016,52
453	5367044,45	5343013,23
454	5367042,02	5343010,99
455	5367038,43	5343007,46
456	5367036,34	5343005,28
457	5367033,07	5343001,65
458	5367031,14	5342999,36
459	5367028,10	5342995,55
460	5367026,20	5342993,02

Номер поворотной точки	Координаты	
	X	Y
461	5367023,41	5342989,03
462	5367021,67	5342986,36
463	5367019,14	5342982,20
464	5367018,56	5342981,22
465	5367017,60	5342979,48
466	5367015,33	5342975,16
467	5367013,95	5342972,31
468	5367011,96	5342967,86
469	5367010,80	5342965,04
470	5367009,09	5342960,49
471	5367008,05	5342957,43
472	5367006,61	5342952,69
473	5367005,82	5342949,76
474	5367004,67	5342944,94
475	5367003,91	5342941,11
476	5367002,94	5342934,94
477	5367002,49	5342931,17
478	5367002,04	5342925,57
479	5367001,88	5342921,59
480	5367001,86	5342879,51
481	5367000,99	5342872,64
482	5367000,65	5342868,87
483	5366999,04	5342837,05
484	5366998,98	5342834,52
485	5366999,00	5342833,08
486	5366999,20	5342826,18
487	5366986,23	5342695,14
488	5366976,17	5342596,08
489	5366962,18	5342472,09
490	5366962,08	5342471,17
491	5366944,48	5342284,38
492	5366944,21	5342283,88
493	5366938,39	5342264,95
494	5366934,98	5342230,69
495	5366934,73	5342225,74
496	5366936,91	5342211,15
497	5366937,14	5342210,39
498	5366924,62	5342085,89
499	5366920,74	5342048,95
500	5366906,81	5341924,86

Номер поворотной точки	Координаты	
	X	Y
501	5366906,71	5341923,85
502	5366893,01	5341774,60
503	5366880,44	5341650,56
504	5366880,42	5341650,43
505	5366868,16	5341526,11
506	5366850,36	5341352,09
507	5366850,34	5341351,89
508	5366845,45	5341302,08
509	5366845,43	5341301,83
510	5366844,27	5341289,42
511	5366844,02	5341288,97
512	5366838,16	5341269,94
513	5366834,78	5341235,66
514	5366834,54	5341230,75
515	5366836,72	5341216,13
516	5366836,97	5341215,32
517	5366833,29	5341177,87
518	5366830,75	5341153,41
519	5366819,63	5341054,26
520	5366819,59	5341053,90
521	5366814,37	5341004,07
522	5366814,33	5341003,68
523	5366809,50	5340953,82
524	5366809,46	5340953,40
525	5366802,86	5340878,75
526	5366800,61	5340854,20
527	5366782,99	5340680,40
528	5366782,98	5340680,28
529	5366771,91	5340568,37
530	5366765,60	5340506,30
531	5366765,58	5340506,17
532	5366744,61	5340294,50
533	5366744,25	5340293,84
534	5366738,45	5340274,95
535	5366735,04	5340240,70
536	5366734,79	5340235,75
537	5366736,99	5340221,09
538	5366737,18	5340220,45
539	5366728,10	5340133,59
540	5366719,79	5340059,26

Номер поворотной точки	Координаты	
	X	Y
541	5366719,76	5340059,02
542	5366714,43	5340009,19
543	5366714,38	5340008,70
544	5366711,96	5339983,75
545	5366711,92	5339983,26
546	5366703,25	5339883,89
547	5366698,41	5339834,57
548	5366688,24	5339735,20
549	5366688,22	5339735,04
550	5366663,60	5339486,38
551	5366652,01	5339374,65
552	5366651,98	5339374,40
553	5366645,83	5339312,05
554	5366645,78	5339311,54
555	5366644,71	5339299,35
556	5366644,57	5339299,11
557	5366638,66	5339280,10
558	5366635,17	5339245,80
559	5366634,91	5339240,74
560	5366637,14	5339225,98
561	5366637,30	5339225,45
562	5366630,70	5339163,62
563	5366626,46	5339126,58
564	5366626,42	5339126,30
565	5366620,99	5339076,52
566	5366620,93	5339075,86
567	5366612,59	5338988,59
568	5366612,55	5338988,17
569	5366608,22	5338938,53
570	5366603,56	5338889,07
571	5366598,70	5338839,57
572	5366588,52	5338740,19
573	5366588,50	5338740,03
574	5366562,65	5338478,94
575	5366558,76	5338441,83
576	5366558,74	5338441,56
577	5366551,32	5338366,97
578	5366544,94	5338304,70
579	5366544,56	5338304,00
580	5366538,68	5338284,98

Номер поворотной точки	Координаты	
	X	Y
581	5366535,26	5338250,67
582	5366535,01	5338245,71
583	5366537,30	5338230,76
584	5366537,49	5338230,14
585	5366498,94	5337844,59
586	5366491,33	5337770,23
587	5366486,03	5337720,86
588	5366477,49	5337646,50
589	5366477,42	5337645,92
590	5366474,85	5337620,93
591	5366474,77	5337620,10
592	5366466,21	5337520,61
593	5366463,90	5337496,27
594	5366458,80	5337447,33
595	5366452,81	5337398,16
596	5366452,72	5337397,42
597	5366450,05	5337372,42
598	5366450,00	5337371,95
599	5366447,57	5337346,94
600	5366447,51	5337346,24
601	5366444,40	5337308,75
602	5366444,16	5337308,31
603	5366438,55	5337289,42
604	5366435,45	5337255,18
605	5366435,25	5337250,67
606	5366437,53	5337235,73
607	5366437,73	5337235,11
608	5366429,15	5337148,53
609	5366420,45	5337074,54
610	5366420,42	5337074,22
611	5366417,65	5337049,27
612	5366417,57	5337048,59
613	5366415,14	5337023,59
614	5366415,10	5337023,12
615	5366410,73	5336973,34
616	5366402,80	5336886,57
617	5366381,64	5336675,79
618	5366367,74	5336551,86
619	5366367,68	5336551,25
620	5366360,22	5336476,46

Номер поворотной точки	Координаты	
	X	Y
621	5366360,16	5336475,84
622	5366351,50	5336376,48
623	5366345,40	5336314,72
624	5366345,12	5336314,21
625	5366339,12	5336294,93
626	5366335,74	5336260,59
627	5366335,50	5336255,69
628	5366337,76	5336240,84
629	5366337,96	5336240,19
630	5366311,86	5335978,96
631	5366304,25	5335904,50
632	5366300,35	5335867,44
633	5366292,66	5335797,47
634	5366292,60	5335796,95
635	5366282,45	5335694,53
636	5366277,71	5335650,70
637	5366250,71	5335416,63
638	5366243,34	5335409,26
639	5366236,97	5335389,99
640	5366231,93	5335346,30
641	5366231,60	5335340,57
642	5366238,30	5335315,57
643	5366247,20	5335306,67
644	5366247,38	5335305,81
645	5366253,05	5335290,89
646	5366271,35	5335272,59
647	5366296,35	5335265,89
648	5366308,72	5335267,44
649	5366322,39	5335270,93
650	5366335,02	5335276,08
651	5366353,32	5335294,38
652	5366357,73	5335307,86
653	5366367,93	5335318,06
654	5366373,71	5335333,52
655	5366379,60	5335363,83
656	5366380,12	5335367,04
657	5366386,49	5335416,96
658	5366386,52	5335417,24
659	5366392,58	5335466,96
660	5366392,62	5335467,28

Номер поворотной точки	Координаты	
	X	Y
661	5366398,34	5335516,89
662	5366404,21	5335566,19
663	5366363,77	5335644,75
664	5366368,47	5335685,19
665	5366372,12	5335721,67
666	5366376,61	5335771,51
667	5366395,76	5335970,53
668	5366430,62	5336318,74
669	5366438,24	5336393,29
670	5366446,60	5336467,79
671	5366449,55	5336493,04
672	5366453,98	5336542,89
673	5366457,05	5336569,38
674	5366460,88	5336617,39
675	5366465,52	5336667,04
676	5366475,61	5336766,50
677	5366482,84	5336841,17
678	5366485,32	5336866,00
679	5366501,50	5337014,22
680	5366504,40	5337040,19
681	5366512,86	5337139,71
682	5366523,80	5337249,03
683	5366534,15	5337338,38
684	5366536,86	5337363,39
685	5366545,29	5337463,07
686	5366559,05	5337587,15
687	5366561,78	5337612,08
688	5366564,27	5337637,07
689	5366572,62	5337736,77
690	5366574,96	5337761,58
691	5366617,63	5338184,41
692	5366642,47	5338433,18
693	5366648,77	5338495,35
694	5366654,83	5338557,59
695	5366667,65	5338681,92
696	5366683,51	5338843,61
697	5366692,64	5338930,57
698	5366698,20	5338980,22
699	5366706,13	5339054,92
700	5366709,65	5339092,36

Номер поворотной точки	Координаты	
	X	Y
701	5366717,44	5339179,50
702	5366724,73	5339254,10
703	5366735,05	5339353,53
704	5366759,50	5339602,33
705	5366772,29	5339726,66
706	5366779,55	5339801,34
707	5366787,18	5339875,88
708	5366792,60	5339925,47
709	5366795,55	5339950,34
710	5366800,92	5340000,15
711	5366803,33	5340025,13
712	5366811,59	5340118,08
713	5366813,61	5340139,22
714	5366822,68	5340139,01
715	5366822,70	5340139,01
716	5366827,87	5340138,89
717	5366847,85	5340138,42
718	5366850,63	5340164,54
719	5366830,87	5340168,19
720	5366825,73	5340169,14
721	5366825,71	5340169,14
722	5366816,61	5340170,82
723	5366818,67	5340192,38
724	5366829,33	5340298,83
725	5366841,99	5340423,16
726	5366856,79	5340572,45
727	5366869,66	5340696,78
728	5366881,90	5340821,18
729	5366892,85	5340920,49
730	5366900,75	5340995,16
731	5366905,62	5341045,07
732	5366907,66	5341070,03
733	5366914,49	5341144,62
734	5366922,93	5341229,14
735	5366927,15	5341268,84
736	5366949,32	5341492,83
737	5366963,25	5341629,61
738	5366974,02	5341741,59
739	5366976,62	5341766,38
740	5366988,04	5341865,66

Номер поворотной точки	Координаты	
	X	Y
741	5366993,47	5341915,52
742	5366995,78	5341940,54
743	5366997,88	5341965,45
744	5367002,49	5342015,18
745	5367007,27	5342064,92
746	5367014,77	5342139,51
747	5367023,47	5342224,04
748	5367029,98	5342288,66
749	5367038,41	5342363,14
750	5367049,01	5342462,74
751	5367062,65	5342612,15
752	5367065,09	5342636,98
753	5367074,34	5342729,76
754	5367084,81	5342831,63
755	5367085,99	5342842,57
756	5367086,85	5342852,66
757	5367087,01	5342863,42
758	5367086,63	5342876,01
759	5367086,33	5342906,75
760	5367087,63	5342914,24
761	5367092,63	5342932,71
762	5367097,79	5342941,75
763	5367110,21	5342953,44
764	5367114,66	5342957,03
765	5367148,31	5342974,09
766	5367157,53	5342978,02
767	5367162,94	5342980,60
768	5367172,40	5342985,42
769	5367181,72	5342990,57
770	5367224,67	5343017,27
771	5367372,71	5343110,65
772	5367531,54	5343210,20
773	5367627,28	5343269,07
774	5367670,07	5343294,91
775	5367734,11	5343334,15
776	5367776,58	5343360,72
777	5367864,43	5343416,57
778	5367870,25	5343411,73
779	5367870,27	5343411,71
780	5367879,82	5343403,78

Номер поворотной точки	Координаты	
	X	Y
781	5367897,57	5343415,20
782	5367894,19	5343426,55
783	5367894,18	5343426,57
784	5367891,96	5343434,03
785	5367987,94	5343494,13
786	5368051,68	5343533,61
787	5368064,84	5343541,50
788	5368070,00	5343544,85
789	5368075,75	5343548,97
790	5368081,12	5343553,22
791	5368086,27	5343557,71
792	5368091,20	5343562,44
793	5368095,89	5343567,39
794	5368100,36	5343572,57
795	5368104,58	5343577,96
796	5368108,53	5343583,55
797	5368112,25	5343589,38
798	5368118,65	5343601,06
799	5368137,31	5343632,93
800	5368174,79	5343698,08
801	5368186,95	5343719,92
802	5368199,45	5343741,63
803	5368223,56	5343785,50
804	5368308,70	5343938,29
805	5368370,66	5344046,81
806	5368410,52	5344115,82
807	5368415,82	5344124,29
808	5368418,80	5344129,50
809	5368420,57	5344132,67
810	5368423,64	5344138,40
811	5368428,37	5344147,92
812	5368432,80	5344157,63
813	5368436,90	5344167,73
814	5368441,15	5344179,86
815	5368446,43	5344194,09
816	5368450,34	5344200,74
817	5368452,69	5344204,27
818	5368455,67	5344208,03
819	5368458,38	5344212,44
820	5368460,50	5344215,18

Номер поворотной точки	Координаты	
	X	Y
821	5368462,78	5344217,64
822	5368465,31	5344219,93
823	5368468,01	5344221,98
824	5368470,89	5344223,79
825	5368471,50	5344224,10
826	5368471,80	5344224,64
827	5368472,48	5344224,60
828	5368473,93	5344225,34
829	5368476,71	5344226,47
830	5368479,99	5344227,47
831	5368483,35	5344228,18
832	5368496,15	5344229,11
833	5368501,78	5344229,33
834	5368509,18	5344229,13
835	5368514,73	5344227,93
836	5368514,75	5344227,93
837	5368520,73	5344226,64
838	5368520,75	5344226,63
839	5368523,86	5344225,96
840	5368533,35	5344223,85
841	5368562,18	5344220,33
842	5368562,51	5344213,27
843	5368562,51	5344213,25
844	5368562,92	5344204,56
845	5368563,78	5344186,25
846	5368572,04	5344185,92
847	5368579,44	5344185,58
848	5368588,62	5344185,62
849	5368593,94	5344211,37
850	5368593,94	5344211,39
851	5368594,96	5344216,32
852	5368620,22	5344214,96
853	5368620,24	5344214,95
854	5368639,96	5344213,89
855	5368724,77	5344208,78
856	5368735,50	5344208,18
857	5368735,52	5344208,18
858	5368787,32	5344205,29
859	5368788,37	5344199,72
860	5368788,37	5344199,70

Номер поворотной точки	Координаты	
	X	Y
861	5368793,62	5344171,85
862	5368812,16	5344170,70
863	5368814,33	5344189,82
864	5368815,26	5344198,07
865	5368815,27	5344198,09
866	5368815,88	5344203,51
867	5368853,62	5344201,16
868	5368864,94	5344201,26
869	5368874,30	5344201,58
870	5368887,12	5344202,59
871	5368903,40	5344203,57
872	5368903,56	5344203,58
873	5368941,59	5344205,88
874	5368951,51	5344206,71
875	5368961,50	5344207,21
876	5368970,67	5344208,24
877	5369010,09	5344216,41
878	5369009,05	5344222,43
879	5369009,05	5344222,45
880	5369005,19	5344244,71
881	5369002,71	5344259,07
882	5368970,76	5344253,03
883	5368964,77	5344243,13
884	5368948,93	5344239,82
885	5368917,49	5344239,02
886	5368911,47	5344238,87
887	5368911,46	5344238,87
888	5368875,81	5344237,96
889	5368861,81	5344237,64
890	5368831,83	5344238,46
891	5368822,89	5344240,22
892	5368826,60	5344269,70
893	5368808,86	5344274,62
894	5368799,59	5344252,86
895	5368793,21	5344239,83
896	5368768,99	5344241,26
897	5368759,18	5344246,10
898	5368741,97	5344246,91
899	5368724,83	5344247,91
900	5368714,59	5344244,27

Номер поворотной точки	Координаты	
	X	Y
901	5368654,41	5344247,64
902	5368616,15	5344249,75
903	5368618,75	5344275,91
904	5368601,10	5344282,52
905	5368588,82	5344260,77
906	5368584,15	5344252,88
907	5368573,39	5344253,86
908	5368563,73	5344255,06
909	5368554,47	5344256,53
910	5368545,29	5344258,29
911	5368530,98	5344260,23
912	5368522,99	5344262,14
913	5368522,98	5344262,14
914	5368517,03	5344263,56
915	5368517,01	5344263,56
916	5368513,09	5344264,50
917	5368504,56	5344266,37
918	5368501,05	5344266,99
919	5368495,89	5344267,66
920	5368491,41	5344267,97
921	5368486,46	5344267,98
922	5368481,52	5344267,68
923	5368476,57	5344267,07
924	5368471,64	5344266,13
925	5368466,79	5344264,88
926	5368462,02	5344263,32
927	5368457,39	5344261,49
928	5368452,84	5344259,35
929	5368448,43	5344256,92
930	5368444,18	5344254,20
931	5368440,11	5344251,22
932	5368436,25	5344247,99
933	5368432,85	5344244,77
934	5368429,63	5344241,32
935	5368426,47	5344237,49
936	5368423,55	5344233,45
937	5368420,83	5344229,15
938	5368418,57	5344224,86
939	5368415,95	5344219,11
940	5368401,71	5344184,48

Номер поворотной точки	Координаты	
	X	Y
941	5368398,50	5344176,06
942	5368391,34	5344159,44
943	5368386,31	5344149,20
944	5368379,05	5344133,01
945	5368352,79	5344085,58
946	5368316,09	5344020,28
947	5368291,36	5343976,86
948	5368266,58	5343933,35
949	5368254,42	5343911,52
950	5368229,67	5343868,18
951	5368179,64	5343781,60
952	5368167,26	5343759,88
953	5368154,59	5343738,30
954	5368131,27	5343696,43
955	5368122,75	5343689,76
956	5368106,07	5343659,62
957	5368104,89	5343648,77
958	5368088,54	5343619,08
959	5368082,09	5343611,27
960	5368081,19	5343609,67
961	5368078,69	5343605,45
962	5368075,39	5343600,50
963	5368071,81	5343595,73
964	5368068,00	5343591,21
965	5368063,92	5343586,95
966	5368059,59	5343582,90
967	5368055,04	5343579,10
968	5368050,14	5343575,45
969	5368044,81	5343571,92
970	5368037,38	5343565,14
971	5368012,25	5343549,62
972	5367991,11	5343536,27
973	5367885,02	5343470,37
974	5367874,71	5343464,13
975	5367856,39	5343478,17
976	5367839,07	5343467,34
977	5367844,60	5343446,17
978	5367756,96	5343392,16
979	5367714,37	5343365,90
980	5367671,99	5343339,24

Номер поворотной точки	Координаты	
	X	Y
981	5367608,67	5343298,98
982	5367545,32	5343258,91
983	5367502,98	5343232,42
984	5367375,37	5343153,66
985	5367334,75	5343128,42
986	5367324,08	5343126,72
987	5367294,76	5343108,73
988	5367288,44	5343099,95
989	5367226,28	5343062,11
990	5367183,63	5343035,74
991	5367177,43	5343031,79
992	5367168,28	5343027,62
993	5367157,44	5343020,96
994	5367149,62	5343016,55
995	5367140,59	5343011,85
996	5367132,23	5343006,19
997	5367104,49	5342992,34
998	5367093,52	5342986,87
999	5367089,04	5342984,31
1000	5367084,48	5342981,35
1001	5367080,90	5342978,63
1002	5367077,08	5342975,34
1003	5367073,49	5342971,81
1004	5367070,22	5342968,18
1005	5367067,18	5342964,37
1006	5367064,39	5342960,38
1007	5367061,86	5342956,22
1008	5367059,59	5342951,90
1009	5367057,60	5342947,45
1010	5367055,89	5342942,90
1011	5367054,45	5342938,16
1012	5367053,30	5342933,34
1013	5367052,33	5342927,17
1014	5367051,88	5342921,57
1015	5367051,86	5342876,34
1016	5367050,59	5342866,34
1017	5367048,98	5342834,52
1018	5367049,27	5342824,43
1019	5367035,98	5342690,15
1020	5367025,89	5342590,75

Номер поворотной точки	Координаты	
	X	Y
1021	5367011,86	5342466,48
1022	5366993,30	5342269,49
1023	5366988,14	5342260,00
1024	5366984,73	5342225,74
1025	5366987,89	5342215,38
1026	5366974,36	5342080,78
1027	5366970,45	5342043,55
1028	5366956,50	5341919,28
1029	5366942,78	5341769,79
1030	5366930,18	5341645,52
1031	5366917,91	5341521,11
1032	5366900,10	5341347,00
1033	5366895,21	5341297,19
1034	5366893,10	5341274,53
1035	5366887,92	5341265,03
1036	5366884,54	5341230,75
1037	5366887,71	5341220,38
1038	5366883,04	5341172,84
1039	5366880,46	5341148,04
1040	5366869,32	5341048,69
1041	5366864,10	5340998,86
1042	5366859,27	5340949,00
1043	5366852,66	5340874,26
1044	5366850,38	5340849,40
1045	5366832,74	5340675,36
1046	5366821,66	5340563,38
1047	5366815,34	5340501,24
1048	5366793,37	5340279,53
1049	5366788,20	5340270,00
1050	5366784,79	5340235,75
1051	5366787,97	5340225,38
1052	5366777,81	5340128,21
1053	5366769,48	5340053,70
1054	5366764,15	5340003,87
1055	5366761,73	5339978,92
1056	5366753,04	5339879,27
1057	5366748,16	5339829,58
1058	5366737,98	5339730,11
1059	5366713,35	5339481,34
1060	5366701,74	5339369,49

Номер поворотной точки	Координаты	
	X	Y
1061	5366695,59	5339307,14
1062	5366693,59	5339284,49
1063	5366688,40	5339275,04
1064	5366684,91	5339240,74
1065	5366688,11	5339230,38
1066	5366680,40	5339158,12
1067	5366676,13	5339120,88
1068	5366670,70	5339071,10
1069	5366662,36	5338983,83
1070	5366658,02	5338934,01
1071	5366653,33	5338884,28
1072	5366648,45	5338834,58
1073	5366638,26	5338735,10
1074	5366612,39	5338473,87
1075	5366608,49	5338436,62
1076	5366601,07	5338361,95
1077	5366593,65	5338289,57
1078	5366588,43	5338280,02
1079	5366585,01	5338245,71
1080	5366588,26	5338235,34
1081	5366548,69	5337839,56
1082	5366541,06	5337765,01
1083	5366535,72	5337715,34
1084	5366527,16	5337640,80
1085	5366524,59	5337615,81
1086	5366516,01	5337516,10
1087	5366513,65	5337491,31
1088	5366508,49	5337441,72
1089	5366502,44	5337392,11
1090	5366499,77	5337367,11
1091	5366497,34	5337342,10
1092	5366493,38	5337294,41
1093	5366488,35	5337284,91
1094	5366485,25	5337250,67
1095	5366488,49	5337240,32
1096	5366478,86	5337143,15
1097	5366470,11	5337068,70
1098	5366467,34	5337043,75
1099	5366464,91	5337018,75
1100	5366460,53	5336968,88

Номер поворотной точки	Координаты	
	X	Y
1101	5366452,57	5336881,80
1102	5366431,36	5336670,51
1103	5366417,43	5336546,29
1104	5366409,97	5336471,50
1105	5366401,29	5336371,85
1106	5366394,14	5336299,55
1107	5366388,88	5336290,03
1108	5366385,50	5336255,69
1109	5366388,72	5336245,34
1110	5366361,61	5335973,93
1111	5366353,98	5335899,34
1112	5366350,06	5335862,09
1113	5366342,36	5335792,01
1114	5366332,18	5335689,38
1115	5366327,40	5335645,15
1116	5366297,17	5335383,07
1117	5366286,64	5335384,26
1118	5366281,60	5335340,57
1119	5366291,91	5335337,52
1120	5366294,35	5335325,62
1121	5366295,93	5335317,93
1122	5366296,35	5335315,89
1123	5366309,59	5335319,27
1124	5366309,61	5335319,28
1125	5366310,02	5335319,38
1126	5366312,70	5335343,95
1127	5366324,63	5335343,06
1128	5366330,52	5335373,37
1129	5366331,16	5335378,38
1130	5366331,16	5335378,40
1131	5366336,89	5335423,29
1132	5366342,95	5335473,01
1133	5366348,68	5335522,71
1134	5366354,58	5335572,29
1	5366413,37	5335638,46

Схема расположения листов к чертежу границ зон планируемого размещения линейных объектов, подлежащих переносу (переустройству) из зон планируемого размещения линейного объекта федерального значения «ТС "ВСТО-II". Вдольтрассовый проезд. Участок от УЗА №68 к ж/д переходу на км 3795. Еврейская автономная область (ЕАО). Строительство»

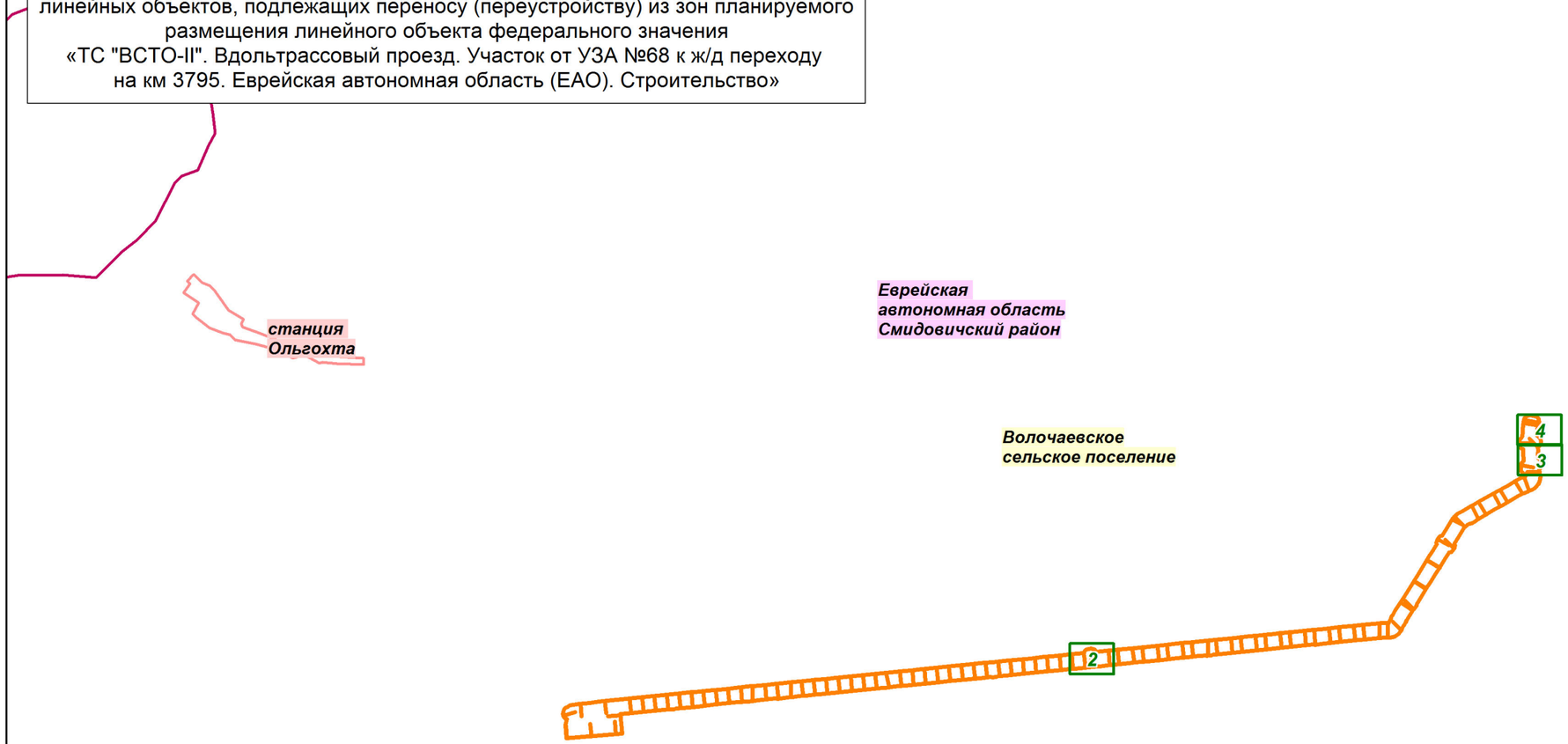

Условные обозначения:

Границы зон планируемого размещения линейных объектов, подлежащих переносу (переустройству)

Границы зон планируемого размещения линейного объекта трубопроводного транспорта федерального значения «ТС "ВСТО-II". Вдольтрассовый проезд. Участок от УЗА №68 к ж/д переходу на км 3795. Еврейская автономная область (ЕАО). Строительство»

Границы зоны планируемого места производства работ, включая временные здания и сооружения

Границы территории, в отношении которой осуществляется подготовка проекта планировки (ФЗ от 08.11.2007 N 257-ФЗ: ширина придорожной полосы в размере 50 метров - для автомобильных дорог четвертой категории)

Устанавливаемые границы зон с особыми условиями использования территорий:

Охранная зона ЛЭП

Граница городского поселения

Граница населенного пункта

27 Характерная точка границы зоны планируемого размещения линейного объекта, подлежащего переносу (переустройству), её номер

Границы зон планируемого размещения объектов капитального строительства, входящих в состав линейного объекта:

10 Ось ЛЭП 10 кВ

Зона опор

Изм.	Кол.уч.	Лист	№ док.	Подп.	Дата
Разработал		Назаренко Д.Р.			11.2018
Проверил		Валяев А.С.			11.2018
Н. контроль		Щербина Р.В.			11.2018

Еврейская автономная область

Документация по планировке территории (проект планировки территории) для размещения линейного объекта трубопроводного транспорта федерального значения «ТС "ВСТО-II". Вдольтрассовый проезд. Участок от УЗА №68 к ж/д переходу на км 3795. Еврейская автономная область (ЕАО). Строительство»

Заказчик: ТРАНСНЕФТЬ ДАЛЬНИЙ ВОСТОК

Стадия	Лист	Листов
П	1	4

Чертеж границ зон планируемого размещения линейных объектов, подлежащих переносу (переустройству)

М 1:50 000

Геоинжстрой
ООО "Геоинжстрой"
г. Москва,
ул. Новодмитровская, д.2, к.1
Лицензия ФСБ
Рег. № 28590 от 19.07.2016

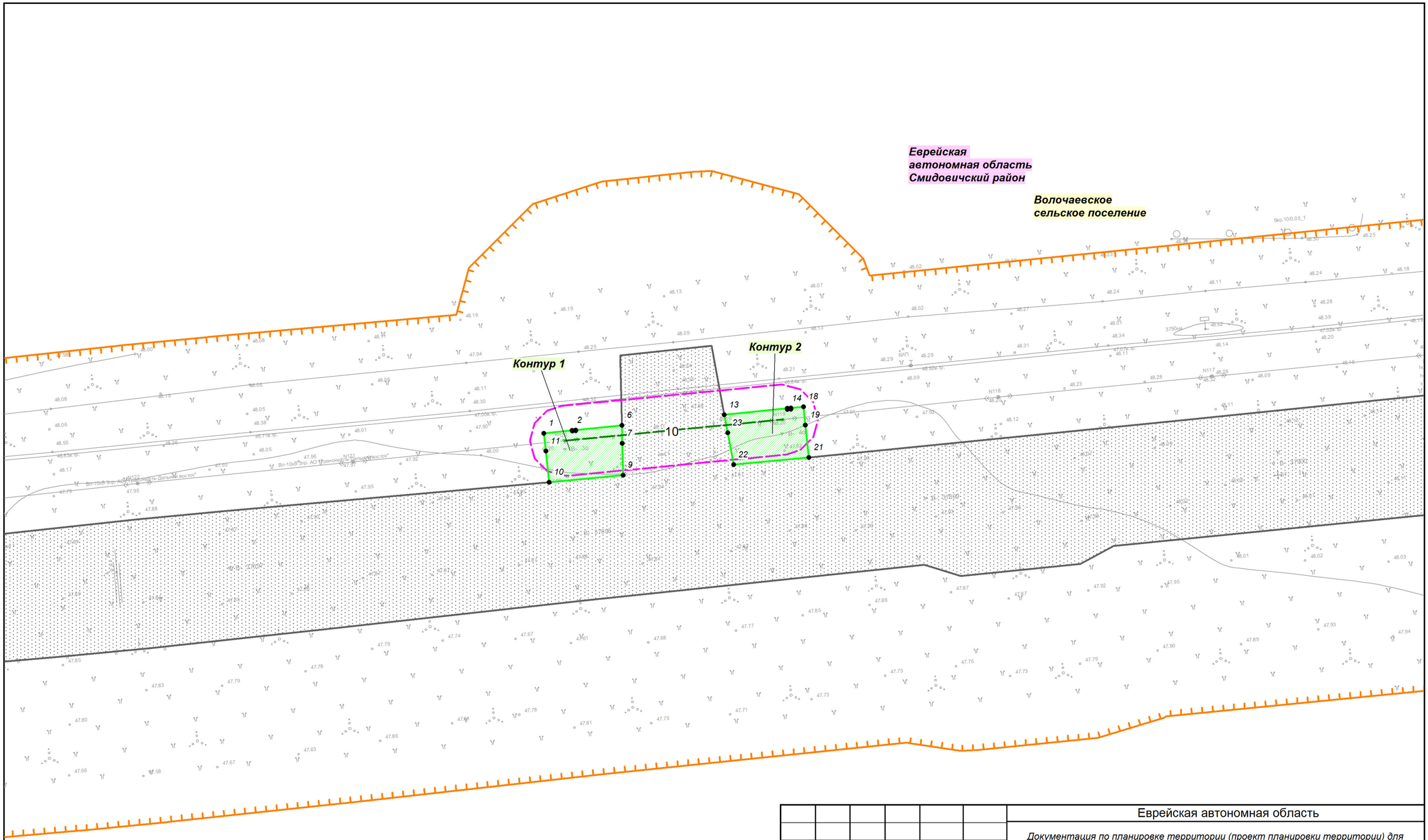

Изм.	Кол.уч.	Лист	№ док.	Подп.	Дата
Разработал		Назаренко Д.Р.			11.2018
Проверил		Валяев А.С.			11.2018
Н. контроль		Щербина Р.В.			11.2018

Еврейская автономная область

Документация по планировке территории (проект планировки территории) для размещения линейного объекта трубопроводного транспорта федерального значения «ТС "ВСТО-II". Вдольтрассовый проезд. Участок от УЗА №68 к ж/д переходу на км 3795. Еврейская автономная область (ЕАО). Строительство»

Заказчик: ТРАНСНЕФТЬ ДАЛЬНИЙ ВОСТОК

Стадия	Лист	Листов
П	2	4

Чертеж границ зон планируемого размещения линейных объектов, подлежащих переносу (переустройству)

М 1:1 000

Геоинжстрой
ООО "Геоинжстрой"
г. Москва,
ул. Новодмитровская, д.2, к.1
Лицензия ФСБ
Рег. № 28590 от 19.07.2016

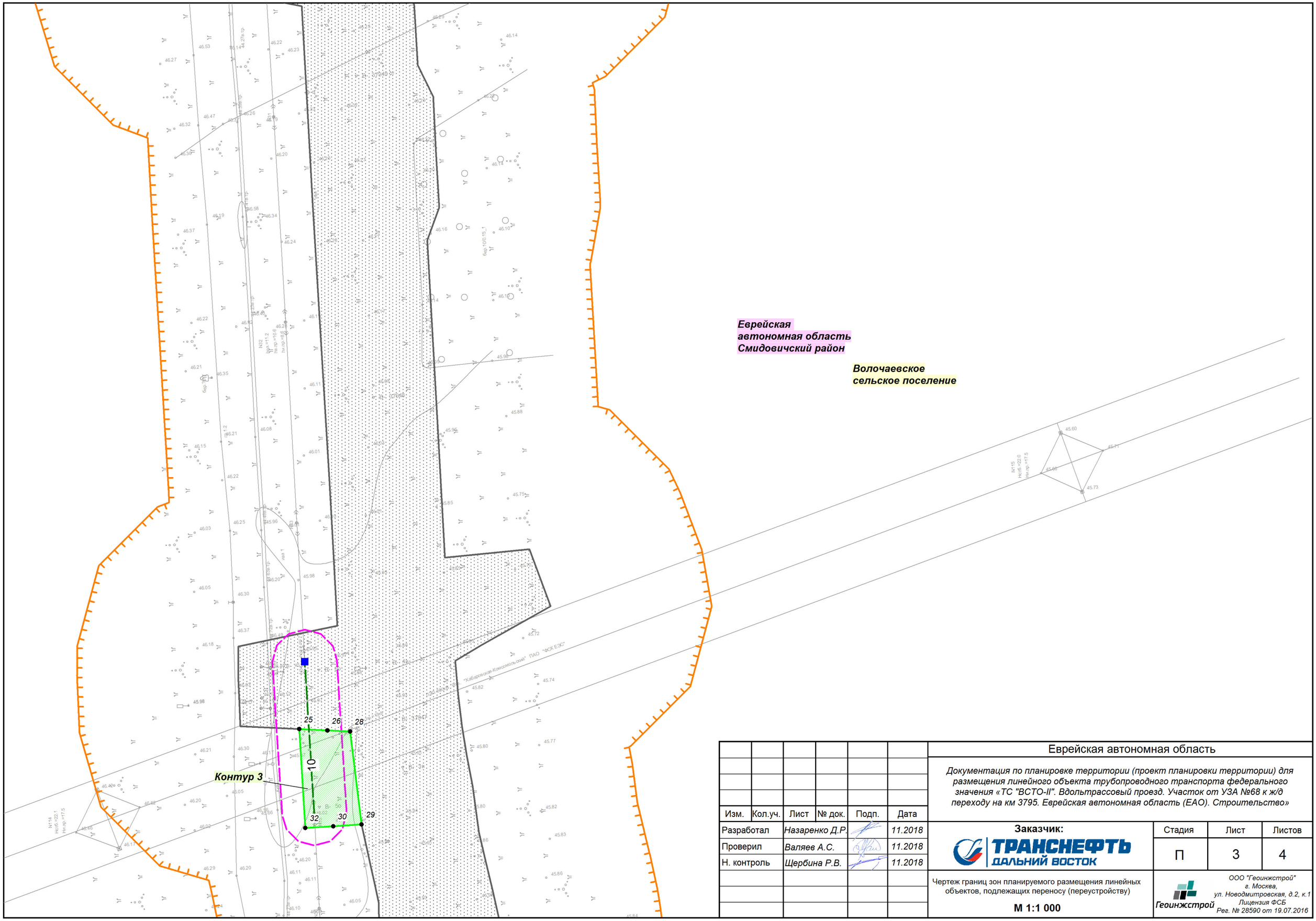

Изм.	Кол.уч.	Лист	№ док.	Подп.	Дата
Разработал		Назаренко Д.Р.			11.2018
Проверил		Валяев А.С.			11.2018
Н. контроль		Щербина Р.В.			11.2018

Еврейская автономная область

Документация по планировке территории (проект планировки территории) для размещения линейного объекта трубопроводного транспорта федерального значения «ТС "ВСТО-II". Вдольтрассовый проезд. Участок от УЗА №68 к ж/д переходу на км 3795. Еврейская автономная область (ЕАО). Строительство»

Заказчик: ТРАНСНЕФТЬ ДАЛЬНИЙ ВОСТОК

Стадия	Лист	Листов
П	3	4

Чертеж границ зон планируемого размещения линейных объектов, подлежащих переносу (переустройству)

М 1:1 000

Геоинжстрой

ООО "Геоинжстрой"
г. Москва,
ул. Новодмитровская, д.2, к.1
Лицензия ФСБ
Рег. № 28590 от 19.07.2016

Еврейская автономная область
Смидовичский район

Волочаевское сельское поселение

Изм.	Кол.уч.	Лист	№ док.	Подп.	Дата
Разработал		Назаренко Д.Р.			11.2018
Проверил		Валяев А.С.			11.2018
Н. контроль		Щербина Р.В.			11.2018

Еврейская автономная область

Документация по планировке территории (проект планировки территории) для размещения линейного объекта трубопроводного транспорта федерального значения «ТС "ВСТО-II". Вдольтрассовый проезд. Участок от УЗА №68 к ж/д переходу на км 3795. Еврейская автономная область (ЕАО). Строительство»

Заказчик: ТРАНСНЕФТЬ ДАЛЬНИЙ ВОСТОК

Стадия	Лист	Листов
П	4	4

Чертеж границ зон планируемого размещения линейных объектов, подлежащих переносу (переустройству)

М 1:1 000

Геоинжстрой
ООО "Геоинжстрой"
г. Москва,
ул. Новодмитровская, д.2, к.1
Лицензия ФСБ
Рег. № 28590 от 19.07.2016

Приложение: Каталог координат границы зон планируемого размещения линейных объектов, подлежащих переносу (переустройству)

Система координат СК-63, зона G5
Геодезический порядок координат

Номер поворотной точки	Координаты	
	X	Y
Контур 1		
1	5366825,58	5340116,58
2	5366826,41	5340124,69
3	5366826,25	5340124,70
4	5366826,35	5340125,71
5	5366826,52	5340125,70
6	5366827,87	5340138,89
7	5366822,70	5340139,01
8	5366822,68	5340139,01
9	5366813,61	5340139,22
10	5366811,59	5340118,08
11	5366820,48	5340117,13
12	5366820,50	5340117,12

Номер поворотной точки	Координаты	
	X	Y
1	5366825,58	5340116,58
Контур 2		
13	5366830,87	5340168,19
14	5366832,71	5340186,17
15	5366832,40	5340186,19
16	5366832,49	5340187,20
17	5366832,82	5340187,17
18	5366833,19	5340190,82
19	5366827,97	5340191,38
20	5366827,95	5340191,38
21	5366818,67	5340192,38
22	5366816,61	5340170,82
23	5366825,71	5340169,14

Номер поворотной точки	Координаты	
	X	Y
24	5366825,73	5340169,14
13	5366830,87	5340168,19
Контур 3		
25	5368562,92	5344204,56
26	5368562,51	5344213,25
27	5368562,51	5344213,27
28	5368562,18	5344220,33
29	5368533,35	5344223,85
30	5368532,81	5344215,06
31	5368532,80	5344215,04
32	5368532,27	5344206,41
25	5368562,92	5344204,56
Контур 4		

Номер поворотной точки	Координаты	
	X	Y
33	5368850,49	5344187,40
34	5368852,41	5344195,82
35	5368852,41	5344195,84
36	5368853,62	5344201,16
37	5368815,88	5344203,51
38	5368815,27	5344198,09
39	5368815,26	5344198,07
40	5368814,33	5344189,82
41	5368823,13	5344189,07
33	5368850,49	5344187,40

Приложение: Каталог координат устанавливаемых охранных зон

Система координат СК-63, зона G5
Геодезический порядок координат

Номер поворотной точки	Координаты	
	X	Y
Контур 1		
1	5366832,09	5340117,61
2	5366833,38	5340121,64
3	5366839,45	5340183,98
4	5366839,50	5340184,95
5	5366838,16	5340189,95
6	5366834,50	5340193,61
7	5366829,50	5340194,95
8	5366824,50	5340193,61
9	5366820,84	5340189,95
10	5366819,55	5340185,92
11	5366813,48	5340123,58
12	5366813,43	5340122,61
13	5366814,77	5340117,61

Номер поворотной точки	Координаты	
	X	Y
14	5366818,43	5340113,95
15	5366823,43	5340112,61
16	5366828,43	5340113,95
1	5366832,09	5340117,61
Контур 2		
17	5368592,50	5344201,20
18	5368593,84	5344206,20
19	5368592,50	5344211,20
20	5368588,84	5344214,86
21	5368584,47	5344216,18
22	5368537,45	5344219,17
23	5368536,82	5344219,19
24	5368531,82	5344217,85
25	5368528,16	5344214,19

Номер поворотной точки	Координаты	
	X	Y
26	5368526,82	5344209,19
27	5368528,16	5344204,19
28	5368531,82	5344200,53
29	5368536,19	5344199,21
30	5368583,21	5344196,22
31	5368583,84	5344196,20
32	5368588,84	5344197,54
17	5368592,50	5344201,20
Контур 3		
33	5368851,72	5344186,37
34	5368853,06	5344191,37
35	5368851,72	5344196,37
36	5368848,06	5344200,03
37	5368843,62	5344201,35

Номер поворотной точки	Координаты	
	X	Y
38	5368799,32	5344203,84
39	5368798,76	5344203,86
40	5368793,76	5344202,52
41	5368790,10	5344198,86
42	5368788,76	5344193,86
43	5368790,10	5344188,86
44	5368793,76	5344185,20
45	5368798,20	5344183,88
46	5368842,50	5344181,39
47	5368843,06	5344181,37
48	5368848,06	5344182,71
33	5368851,72	5344186,37